

Contenido

1. Historia	3
1.1. Historia de Saltillo Coahuila, México	
1.2. Personajes Históricos que han visitado Saltillo, Coahuila, México	
1.3. Escudo	
1.4. Atractivos de Saltillo	
1.5. Educación	
1.6. Deportes	
1.7. Personajes Destacados	
1.8. Ciudades Hermanas	
1.9. Historia del Campus Saltillo	
1.10. Conclusión	
2. Geografía	25
2.1. Descripción del Estado de Coahuila	
2.2. Descripción del Municipio de Saltillo	
2.2.1. Clima	
2.2.2. Gobierno	
2.3. Ubicación del Campus Saltillo	
2.4. Conclusión	
3. Social	3332
3.1. Datos poblacionales	
3.2. Población hombre - mujer	
3.3. Natalidad	
3.4. Estructura	

3.5. Pobreza y calidad de vida	
3.6. Educación	
3.7. Conclusión	
4. Económico	376
4.1. Conclusión	
5. Político	38
5.1. Historia	
5.2. Gobernadores de Coahuila	
5.3. Conclusión	
6. Tecnológico	43
Referencias:	44

1. Historia

1.1 HISTORIA DE SALTILLO COAHUILA, MEXICO.

Historia de la región desde el punto de vista económico: desarrollo de la región

Durante la conquista española los ibéricos deseaban más y más riquezas, por lo que se dieron a la búsqueda de yacimientos mineros. Así, recorrieron el norte de México, encontrando grandes tesoros en las zonas que iban desde Zacatecas hasta Valle de Saltillo.

En 1577 se fundó la Villa de Santiago del Saltillo, misión liderada por Alberto del Canto. Saltillo ha desempeñado un papel relevante en la historia nacional, gracias a su importante situación geográfica, y por ser una de las poblaciones más septentrionales de la Nueva España. La colonización del norte fue un extremo difícil. El primer núcleo de población de la villa se estableció en un fértil valle en pleno corazón de las Chichimecas, sus habitantes lucharon constantemente contra los huachichiles y los borrados que poblaban la región, ya que éstos opusieron resistencia para defender sus tierras.

Los chichimecas tenían un amplio conocimiento de su agresivo entorno natural, y estaban bien adaptados a vivir en esta árida región; tenían además una sólida estructura social encabezada por caudillos como Cilavan y Zapalinamé, que en 1586 dirigieron el último levantamiento general de indígenas contra la villa, siendo derrotados por el capitán Francisco de Urdiñola, que comandaba la guarnición del lugar. Las guerras, la esclavitud en las minas y las enfermedades traídas por los invasores, exterminaron finalmente a los indígenas en otro sangriento y brutal episodio de la colonización española.

Para promover la colonización de la región, el virrey Luis de Velasco pidió ayuda a los tlaxcaltecas y logró que aceptaran formar comunidades aledañas a los asediados poblados del norte, para ayudar a defenderlos. Así, en 1591 el capitán Francisco de Urdiñola fundó con 70 familias tlaxcaltecas el pueblo de San Esteban de la Nueva Tlaxcala, contiguo a la villa de Santiago del Saltillo.

Con la llegada de los tlaxcaltecas la vida del lugar cambió radicalmente. Los campos, antes usados sólo para el pastoreo, se llenaron de cultivos de cereales y de algodón, de hortalizas y de huertas. Se sembraron grandes viñedos que posteriormente dieron vinos excelentes. Se mejoró la ganadería y se aprovecharon sus productos. Se establecieron tenerías y telares y fue entonces cuando se comenzaron a hacer los famosos jorongos y sarapes saltillenses, que llegaron a ser toda una tradición y símbolo de la ciudad; hoy sólo se producen en una pequeña fábrica.

Surgieron también las artesanías, principalmente el labrado de piedra y cantera y el tallado de madera. La economía tuvo un gran auge y hubo muchos excedentes de producción, por lo que los pobladores de todas las provincias del norte acudían a la villa a surtirse de provisiones. Esta circunstancia dio origen a la feria del Saltillo, que llegó a superar comercialmente a las más importantes de la época virreinal tales como las de Acapulco, Jalapa y San Juan de los Lagos.

No se ha determinado con plena certeza el origen del nombre de Saltillo, ya que existen varias versiones. Una de ellas sugiere que se trata de una palabra chichimeca, corrompida y castellanizada, que significaba “tierra alta de muchas aguas”. Otra versión, quizá más acertada, lo relaciona con un pequeño salto de agua que caía desde una elevación del terreno en cuya cima está el principal ojo de agua del lugar y al pie del cual se fundó la villa. Desde este manantial se construyó una acequia que, por gravedad, surtía de agua a la población. Probablemente fue entonces cuando desapareció la pequeña cascada.

Hoy en día, del ojo de agua sigue brotando agua, aunque la corriente ha sido entubada. En la parte alta de la colina donde surge el manantial, se construyó una parroquia que aloja a un Cristo crucificado conocido como el Santo Cristo del Ojo de Agua.

El manantial parece brotar de su base, por lo que muchos feligreses atribuyen a la imagen la presencia del venero, y no falta quien confiera propiedades milagrosas al agua.

Durante la Guerra de Independencia, Saltillo fue anexada a la provincia de Coahuila, y en 1827 dos villas se unieron (Santiago del Saltillo y San Esteban) para formar la ciudad actual. Ese año la capital del estado pasó de Monclova a Saltillo.

El 22 de febrero de 1847 tuvo lugar un acontecimiento histórico de gran relevancia en las cercanías de la ciudad: La Batalla de La Angostura, enfrentamiento sangriento entre San Luis y Saltillo. Las tropas estadounidenses estaban comandadas por el general Zacarias Taylor, y las mexicanas por López de Santa Anna. Después de este acontecimiento, la anexión de tierras nacionales a Estados Unidos fue inminente.

En 1864 el entonces Presidente de México, Benito Juárez, estableció el poder Federal de manera provisional en Saltillo, debido a la invasión francesa al país.

Durante el siglo XX, la capital de Coahuila se consolidó como un centro empresarial de renombre.

1.2 PERSONAJES HISTÓRICOS QUE HAN VISITADO SALTILLO

En marzo de 1811, después de su levantamiento en el pueblo de Dolores, el cura Miguel Hidalgo llegó a Saltillo para reunirse con el general Ignacio Allende. De ahí salieron juntos hacia el norte con el propósito de conseguir armas en Estados Unidos; sin embargo, no tuvieron éxito pues fueron traicionados y hechos prisioneros en Acatita de Baján. Sobre la calle Hidalgo, casi esquina con Aldama, hay una placa conmemorativa que señala el lugar donde estuvo la casa que habitó el Padre de la Patria durante su estancia en la ciudad.

En febrero de 1836, el General Antonio Lopez de Santa Anna pasó por Saltillo rumbo a San Antonio, en una campaña militar para sofocar la rebelión de Texas.

Cayó prisionero en la batalla de San Jacinto y, para salvar su vida, firmó una capitulación por la que México perdió una buena parte de su territorio.

Poco después de la Guerra de Reforma y ante el acoso de los invasores franceses, en enero de 1864 el presidente Benito Juárez llegó a Saltillo y estableció ahí su gobierno, por lo que la ciudad fungió varios meses como capital del país. Durante su estancia, Juárez expidió un decreto mediante el cual se devolvía la soberanía al estado de Coahuila, que entonces era parte del de Nuevo Leon, y nombró gobernador y jefe militar a Andrés S. Viesca.

En febrero de 1913, luego del asesinato del presidente Francisco I. Madero y del vicepresidente Pino Suárez, el entonces gobernador de Coahuila, Venustiano Carranza, desconoció al usurpador Victoriano Huerta e inició la Revolución Constitucionalista. Después de combatir a los federales en la ciudad, se retiró a la hacienda de Guadalupe donde proclamó el Plan de Guadalupe, que lo llevaría a ocupar la presidencia de la República.

1.3 ESCUDO



Diseñado por el historiador Vito Alessio Robles, pintado por Mateo Saldaña y adoptado por el Ayuntamiento de Saltillo el 4 de diciembre de 1937.

Se divide en cuatro cuarteles. En el cantón diestro del jefe, en fondo de plata, se yergue una torre almenada que lleva en los flancos dos árboles de sinople, coronados por tres estrellas de gules. Representa las armas de la aldea vasca, inmediata a San Sebastián, que lleva el nombre de Muy Leal y Noble Valle de Oyarzún, el cual fue el solar nativo del capitán Francisco de Urdiñola.

El cantón siniestro del jefe lleva, en campo de oro, una garza en actitud de emprender el vuelo desde un teocalli, tal es el escudo de armas del señorío de Tizatlán en la antigua República de Tlaxcala, gobernada por la estirpe de Xicoténcatl, lugar de procedencia de los tlaxcaltecas que llegaron al valle de Saltillo en 1591.

En el cantón diestro de la punta lleva, sobre campo azur, una montaña de cuya cumbre surgen abundantes linfas cristalinas, representa el jeroglífico del nombre Saltillo. En el cuartel siniestro de la punta, el águila roja que representa a la tribu de guachichiles que habitaban el valle de Saltillo en el momento del arribo de los hispanos.

El escudo de armas está orlado con una leyenda que reza: HOMBRES FUERTES, TIERRA RICA, CLIMA BENIGNO, y rematado por dos antorchas: la de la diestra es el símbolo que usa el benemérito Ateneo Fuente, centro luminoso de la cultura del norte de México; la de la izquierda la tea de la Revolución Mexicana, que nació en la ciudad de Saltillo.

1.4 ATRACTIVOS DE SALTILLO

El Centro Histórico y los Edificios de la ciudad.

Entre los edificios más representativos de la ciudad destaca el magnífico conjunto arquitectónico de la catedral: el 6 de agosto de 1608, uno de los primeros colonos de la villa, el vasco Santos Rojo, trajo de Jalapa una imagen de Cristo crucificado que había sido enviada de España junto con muchas otras, para promover la fe cristiana en la nueva colonia. La imagen fue colocada en una pequeña capilla llamada de las ánimas, que pertenecía al señor Rojo. La devoción al Santo Cristo creció rápidamente en la primera mitad del siglo XVIII, cuando, según la tradición, la sagrada imagen sudó en tres ocasiones, su cuerpo se hizo flexible y su carne blanda y tibia, como si estuviera vivo. En 1762, la imagen fue trasladada a la actual Capilla del Santo Cristo, construida con donaciones particulares y de los mineros de La Iguana, que cedían toda la plata extraída los sábados.

En octubre de 1745, contiguo a la Capilla del Santo Cristo, inició la construcción del templo que sería la catedral. La construcción de la obra duró 55 años y tuvo varios arquitectos razón por la cual presenta una mezcla de estilos.

Sobre el costado poniente de la plaza, frente a la catedral, se encuentra el Palacio de Gobierno, cuya fachada es de cantera rosa. En los pasillos interiores del segundo piso hay un bonito mural que compendia la historia de Coahuila y honra a sus hombres ilustres. A espaldas del Palacio está la Plaza de la Nueva Tlaxcala, construida en 1991 para conmemorar el cuarto centenario de la fundación del pueblo. En su extremo sur tiene un bello conjunto escultural alusivo a la colonización de Coahuila. Esta plaza marca el sitio que dividía las dos secciones de la antigua población: al este, la villa, habitada por los españoles, y al oeste, el pueblo donde vivían los indígenas tlaxcaltecas.

Al lado sur de la catedral está el Casino de Saltillo, elegante construcción de estilo neoclásico. Actualmente es un club privado. Detrás del Casino está el Recinto de Juárez, una amplia y sencilla casona con patio central, donde vivió y ejerció su gobierno el presidente Juárez. Hoy alberga al Colegio Coahuilense de Investigaciones Históricas, y conserva un interesante salón llamado de Las Banderas, donde se atesoran estandartes usados en la Guerra de Reforma y durante la invasión norteamericana.

Por la calle Hidalgo, dos cuabras al sur de la catedral, surge el imponente Templo de San Juan Nepomuceno (en foto); terminado en 1779, en su amplia y monumental nave tiene una excepcional colección de pinturas del siglo XVIII hechas por religiosos de la Compañía de Jesús, y una cuadra al sur del templo está el edificio del antiguo Colegio de San Juan Nepomuceno, fundado por los jesuitas a finales del siglo pasado y del cual fue alumno Francisco I. Madero. Actualmente esta construcción aloja el extraordinario Museo de las Aves.



En la calle Aldama, frente a la plaza Manuel Acuña, sobresale el antiguo teatro García Carrillo, un fastuoso edificio de cantera construido a principios de este siglo. En 1918 sufrió un grave incendio. Cuenta con una galería donde se exhiben muestras temporales; cuenta también con un auditorio donde se llevan a cabo conferencias, conciertos, lecturas y, todos los jueves, la proyección de ciclos de cine.

La Alameda que data de 1920, considerada uno de los parques más bellos del país, con sus cuidados jardines sombreados por un denso bosque de enormes y frondosos nogales y álamos. En el extremo sur está el pintoresco Lago de la República, protegido por una larga y elegante balaustrada. Su nombre se debe a que el contorno del lago semeja el perfil de la República Mexicana. En su parte norte, el lago tiene una original alegoría a Manuel Acuña. Al centro de la Alameda hay una estatua ecuestre del General Ignacio Zaragoza.

A finales del siglo pasado, Saltillo era considerada como la Atenas de México por la calidad de sus instituciones educativas, de las cuales surgió toda una generación de hombres ilustres que dieron renombre a la ciudad. De esta época es el sobrio edificio de cantera de la antigua Escuela Normal para Maestros, situada al lado norte de la Alameda.

En 1867, el gobernador Andrés Viesca creó el Instituto de Educación Superior, que luego recibió el nombre de Ateneo Fuente en honor del insigne coahuilense Juan Antonio de la Fuente que ocupa un edificio de estilo art déco, muy en boga en esa década. En el primer piso hay un museo de Historia Natural y una Pinacoteca.

Saltillo cuenta también con un Instituto Tecnológico (en foto) y una de las primeras escuelas de arquitectura en México.



Sobre la avenida Francisco Coss, al poniente de la antigua estación del ferrocarril, se levanta el suntuoso complejo de cantera rosa, de construcción relativamente reciente, en estilo neoclásico, formado por el Palacio de Justicia, la Biblioteca Pública Central, la Presidencia Municipal, el Palacio del Congreso del Estado y, al extremo oriente, el Teatro de la Ciudad “Fernando Soler”, al frente del cual hay una estatua del poeta Manuel Acuña.

Centros Culturales

Los centros culturales de Saltillo son espacios abiertos a la comunidad que tienen como objeto representar y/o promover intereses artístico-culturales dentro del territorio de la ciudad de Saltillo. Tienen un carácter multidisciplinario y en el que se desarrollan servicios culturales y actividades de creación, formación y difusión en diferentes ámbitos de la cultura, así como apoyo a organizaciones gubernamentales y culturales.

- Centro Cultural Casa Purcell: Obra arquitectónica construida en el siglo XIX por el arquitecto Alfredo Gilles al estilo de las antiguas casonas de Irlanda, cuyo propietario fue Guillermo Purcell, ahora es un centro cultural que cuenta con espacios para exhibiciones temporales de arte contemporáneo.
- El Centro Cultural Vito Alessio Robles: Antigua sede del Ayuntamiento de Saltillo, cuenta con un mural de Helena Huerta sobre la historia de Coahuila, objetos personales de Don Vito Alessio Robles, una biblioteca (con una estupenda colección de libros antiguos y documentos de los historiadores Vito Alessio Robles y Oscar Dávila), y exposiciones temporales de arte moderno.
- Instituto Coahuilense de Cultura: Aquí se promueve y difunde la cultura y el arte realizado en el estado; dispone de una galería de arte (donde se exhiben obras pictóricas), talleres, conferencias, diversos eventos especiales; además de una librería y una cafetería.
- Recinto del Patrimonio Cultural Universitario: Casa que data del año 1680, perteneció a la familia Purcell durante el siglo XX. Fue sede del Banco Nacional de México y a partir del 2005 es utilizada con propósitos culturales exponiendo el patrimonio artístico de la Universidad Autónoma de Coahuila.

Monumentos Religiosos

La Catedral de Santiago Apóstol (construida 1745-1800) y la Capilla del Santo Cristo (construida 1729-1760) son un conjunto de arquitectura barroca y churrigueresca que aloja obras de arte, tales como la pintura de caballete, dos retablos barrocos y frontales de plata; así como la imagen religiosa más antigua de la ciudad.

Entre otros edificios religiosos virreinales se cuentan varios templos católicos, como son: los templos Santuario de la Virgen de Guadalupe, San Francisco, San Juan Nepomuceno, La Luz, San Esteban, el Calvario y la Purísima Concepción en La Hibernia.

Entre los templos protestantes se distinguen por su historia y peculiar arquitectura la Primera Iglesia Bautista (junto al templo de San Francisco) y el Templo Metodista El Mesías (calle de Victoria)

Museos

Sin considerar las galerías, en total existen en Saltillo 22 museos, entre ellos: Museo de la Revolución Mexicana, Museo de los Presidentes Coahuilenses, Recinto del Patrimonio Cultural Universitario, Pinacoteca Ateneo Fuente de la Universidad Autónoma de Coahuila, Museo –Archivo Parroquial, Sala de Historia Natural "Prof. Rafael B. Narro" (Ateneo Fuente. Universidad Autónoma de Coahuila), Museo de Paleontología de la Benemérita Escuela Normal de Coahuila, Museo de Arqueología "Prof. Carlos Cárdenas Villarreal" de la Benemérita Escuela Normal de Coahuila, algunos de éstos museos existen en otros lugares de la república.

- **Museo de los Presidentes Coahuilenses** Erigido para honrar la memoria y el legado de los cinco coahuilenses que han sido Presidentes de México: Melchor Múzquiz, Francisco I. Madero, Eulalio Gutiérrez Ortiz, Roque González Garza y Venustiano Carranza. Exhibe fotografías, documentos y objetos personales y oficiales de estos personajes. Cuenta con la primera banda presidencial que portó Guadalupe Victoria durante su gestión como Presidente.
- **Museo Capilla Landín** La antigua capilla, construida a finales del siglo XVIII, es un monumento emblemático y de arte fundamental de la belleza arquitectónica de esta capital que ha sido restaurado y conservado. Incluye un área museográfica donde se exhibe una colección de 20 cuadros de arte religioso de los siglos XVII y XVIII.
- **Museo de la Angostura** en memoria del triunfo de las tropas mexicanas frente a Estados Unidos en 1847. Lo alberga una casona antigua que en su tiempo fue la Escuela Normal del Estado.
- **Museo de la Catrina** pintoresco espacio donde se puede apreciar la historia de la Catrina, quien representa a la muerte en el tradicional Día de Muertos. Cuenta con una cafetería donde se sirve

chocolate caliente y pan de muerto todos los días del año; además tiene una biblioteca y videoteca donde se detalla más sobre esta tradición.

- **Museo de la Cultura Taurina** su moderna propuesta museográfica, su carácter interactivo y didáctico, hace del museo el primero en su tipo en México.
- **Museo de las Aves de México** cuenta con una colección de más de 2,500 aves, (la colección de aves más grande de México y Latinoamérica) en su mayoría pertenecientes al territorio mexicano. El bello recinto que lo alberga fue el antiguo Colegio Jesuita "San Juan Nepomuceno".
- **Museo del Desierto** considerado como uno de los mejores museos de historia natural en Latinoamérica, se ha convertido en un ícono de la ciudad. En sus más de 800 m² el visitante puede conocer desde los orígenes del planeta, de los desiertos y los impresionantes dinosaurios, hasta la aparición de los primeros pobladores y la fauna que hoy habita nuestro ecosistema.
- **Museo del Normalismo** Relata la historia de la educación en Coahuila. Cuenta con una colección de instrumentos pedagógicos y una sala dedicada a los normalistas distinguidos egresados de la Benemérita Escuela Normal de Coahuila.
- **Museo del Palacio de Gobierno** En este espacio cultural se encontrará la magia de este edificio de Palacio, donde se relata la historia de hace 250 años y se muestran las etapas que ha vivido Coahuila, mismas en las que están presentes las imágenes y los testimonios, la vida y obra de nuestros ex gobernadores.
- **Museo del Sarape y Trajes Típicos** Promueve la investigación y rescate de una herencia material que forma parte de la identidad, tanto de los saltilenses como de los mexicanos. Exhibe los primeros sarapes elaborados en el siglo XIX y XX, así como los trajes típicos de la región.
- **Museo El Giroscopio** el Giroscopio es un espacio para personas de todas las edades, en el que se puede encontrar cómo la ciencia y la tecnología, influyen en la vida cotidiana.
- **Museo Rubén Herrera** Casona que data del siglo XVIII, donde se exhibe una colección del maestro zacatecano Rubén Herrera hecha en México y Europa. Cuenta con una sala para exposiciones temporales, auditorio, y biblioteca.
- **Museo de la Estampa:** en este nuevo Museo en Saltillo, se exhibirá una importante colección de más de mil 400 objetos que pertenecieron a José Guadalupe Posada, grabador mexicano,

conocido en todo el mundo por sus estampas populares y caricaturas sociales, inspiradas en el folclor mexicano.

Parques

La ciudad de Saltillo siempre se ha caracterizado por promover la cultura deportiva, sana y además la convivencia familiar; cuenta con espacios recreativos en casi todas las colonias y residenciales de la ciudad y además algunos muy grandes que son utilizados por todas las familias de la comunidad:

- **Alameda Zaragoza** el jardín más grande e imponente del Centro Histórico. Es un espacio natural y de esparcimiento, con una gran variedad de juegos infantiles, un lago, y alberga también la Biblioteca Central.
- **Ciudad Deportiva** el parque más grande de la ciudad, en donde se sitúa el estadio de béisbol "Francisco I Madero" y el estadio olímpico del mismo nombre. Cuenta también con un gran lago y varios resbaladeros infantiles.
- **Gran Bosque Urbano** ubicado del Centro Metropolitano de la ciudad, cuenta con jardines y zonas para practicar diversos deportes. También cuenta con gran variedad de juegos infantiles y actividades diversas. Actualmente se trabaja en la cuarta etapa de este parque.
- **Parque Las Maravillas** El segundo parque más grande de la ciudad. Fascinante sitio de esparcimiento con enormes áreas verdes, juegos infantiles, plazuelas, fuentes y zonas para practicar diversos deportes o simplemente pasar un buen día familiar.
- **Parque Ecológico el Chapulín** El recién renovado parque cuenta con atractivos como la Fuente El Chapulín, el Lago Mayor, el Jardín Coahuila, el Árbol de la vida, el Jardín de los Antepasados, el Jardín de las Cactáceas, Jardín de los Sentidos y la Fuente de los Delfines, espacios que ofrecen diversas temáticas a los asistentes.
- **Biblioparque Saltillo Sur** Este sitio recién inaugurado cuenta con una biblioteca con forma de libro, distintas canchas de futbol, dos canchas de basquetbol, áreas infantiles y una concha acústica.

- **Mirador de la Plaza México** este lugar ofrece una increíble vista panorámica de la ciudad, y además resalta por su importancia histórica, ya que en este sitio acampó el ejército norteamericano en la Batalla de la Angostura contra las tropas mexicanas.
- **Parque Ecológico Urdiñola** Un parque adornado con una cascada, fuentes y espejos de agua.
- **Parque Venustiano Carranza** Gran parque público al aire libre. Cuenta con varios senderos para caminar, con áreas verdes, juegos infantiles, asadores, palapas, canchas y pistas para practicar diversos deportes como skate, tenis y ciclismo.
- **Parque lineal bellavista - ojo de agua** En este sitio que fue construido sobre un arroyo que antes fuera refugio para los ladrones y drogadictos. Hoy es un moderno parque lineal alumbrado, que cuenta con canchas de fútbol rápido, basquetball, juegos infantiles y bancas para el sano esparcimiento de los habitantes de la zona.

Plazas

- **Plaza de Armas**
- **Plaza de las Ciudades Hermanas**
- **Plaza Manuel Acuña**
- **Plaza Nueva Tlaxcala**
- **Plaza San Francisco**
- **Plaza México**
- **Plaza de la Madre**
- **Plaza 1 de mayo**
- **Plaza Madero**

Vialidades

La ciudad de Saltillo cuenta con una de las mejores vialidades del país y tiene el mayor distribuidor vial del norte de México: El Sarape; el cual permite cruzar desde los parques industriales de Ramos Arizpe hasta la carretera a Zacatecas, o de la carretera 57 a la ciudad de Monterrey sin ser detenido por alguna señal para el tránsito. Para decorar el distribuidor vial El Sarape, se construyó una estructura de un sarape gigante en la parte baja del mismo.

Cultura

Durante el siglo XX recibió el sobrenombre de La Atenas de México por el gran número de personajes intelectuales destacados.

Sarape de Saltillo



El sarape (o jorongo) es una prenda rectangular, de uso masculino, con o sin apertura para la cabeza y rayas multicolores esfumadas como un arco iris. Es uno de los objetos más representativos de México. El sarape es una prenda de la indumentaria tradicional masculina de México generalmente de colores vivos y con patrones o diseños generalmente un tanto predecibles. Se le puede portar con elegancia y es relativamente el equivalente masculino del rebozo de las mujeres.

Es tradicional de varias partes de México, como en Saltillo. De hecho, fueron colonizadores de origen tlaxcalteca quienes llevaron el sarape a Coahuila de Zaragoza, Zacatecas y probablemente a Nuevo México.

En el Centro Histórico se puede visitar la Fábrica de Sarapes, donde se puede observar cómo se crea una de estas prendas y si así se desea, comprar uno. En el año del 2009 se inauguró en Saltillo el Museo del Sarape y Trajes Mexicanos (Allende 160 sur), contando con ejemplares del siglo XVIII y XIX, y donde se explican los procesos de obtención de la lana, su teñido, el tejido en telar y su uso, a través de la historia.

Pan de Pulque

El pan de pulque es la gran tradición de la región, actualmente la ciudad de Saltillo es relacionada o un sinónimo de este producto, buscado por habitantes y consumidores del país entero así como del extranjero las empanadas de nuez. Las chorreadas, los molletes M y de huevo, integrales, trenzas, obispos, etc, han estado presentes durante décadas en el consumo de los saltillenses y foráneos. El producto más reconocido son las empanadas de pulque con nuez de la panadería Mena, la cual tiene varias sucursales en la ciudad.

Nieve Ramos

Es otra de las famosas tradiciones de Saltillo; famosa por sus distintos sabores, se encuentra en distintos puestos alrededor de la ciudad. Cuenta con nieves de sabores distintivos como coco, mango, limón, melón y nuez. Es uno de los postres que hasta ahora continua en la ciudad.

Dulces y vinos regionales "Casa saltillo"

En la calle de Muzquiz Ote 1178 Zona Centro, los famosos dulces hechos artesanalmente por el personal que ahí laboran, como las tradicionales glorias, rollos rellenos, quesos de nuez, etc., además encontrarás aquí los licores de membrillo y de manzana, la mejor calidad y con gran variedad de dulces.

Dulces Salazar M.R.

En la calle de SALAZAR en el Centro Histórico, se encuentran los dulces ya muy tradicionales de Saltillo, reconocidos por su sabor 100% casero, generación tras generación endulzando el paladar de México y el mundo. Ahí podrás encontrar los jamoncillos, encanelados, Mery's. revueltos de nuez, rollos rellenos, dulce de higo, delicias, glorias, obleas, guayaba con leche, membrillo, dulces de dátil, quesos de nuez, de almendra, de piñón, etc..

1.5. EDUCACION

En Coahuila existen al día de hoy, consideradas por la Secretaría de Educación del Estado, 166 Universidades de Educación Superior de las cuales 59 son privadas y 107 públicas considerando cada campus o plantel de las distintas escuelas.

Saltillo cuenta con 23 Universidades privadas y 38 públicas sumando un total de 61, a continuación se enlistan algunas de las más grandes y reconocidas:

- Universidad Autónoma Agraria Antonio Narro
- Benemérita Escuela Normal de Coahuila (BENC)
- Universidad Autónoma de Coahuila (UAdeC)
- Universidad Autónoma Agraria Antonio Narro (UAAAN)
- Instituto Tecnológico de Saltillo (ITS)
- Universidad Tecnológica de Coahuila (UTC)
- Universidad Autónoma del Noreste (UANE) Campus Saltillo
- Centro de Investigación y de Estudios Avanzados del IPN, Unidad Saltillo (CINVESTAV-IPN Unidad Saltillo)
- Instituto Tecnológico y de Estudios Superiores de Monterrey (ITESM) Campus Saltillo
- Universidad Interamericana del Norte Campus Saltillo (TEC SIERRA MADRE)
- Universidad Pedagógica Nacional (UPN)
- Univer Saltillo
- Universidad del Valle de México (UVM) Campus Saltillo
- Universidad La Salle (ULSA) Campus Saltillo
- Escuela Normal de Coahuila
- Instituto Universitario Valle de Santiago (IUNIVAS)
- Universidad del Desarrollo Profesional (UNIDEP) Campus Saltillo
- Universidad Interamericana para el Desarrollo (UNID) Campus Saltillo
- Universidad Iberoamericana (UIA) Centro de Extensión Campus Saltillo
- Instituto de Estudios Superiores de Saltillo (IESS)
- Instituto de Ciencias y Humanidades

SALTILLO TORREÓN MONCLOVA SABINAS PIEDRAS NEGRAS MATAMOROS CD. JUÁREZ MONTERREY REYNOSA

- Centro de Investigación en Química Aplicada (CIQA)
- Centro de Educación y Capacitación Forestal No. 3 "Ing. José Ángel de la Cruz Campa" (CECFOR No. 3)

1.6 DEPORTES

El deporte tiene la facultad de ayudar a desarrollar destrezas físicas, hacer ejercicios, socializar, divertirse, aprender a jugar formando parte de un equipo, aprender a jugar limpio y a mejorar el autoestima. El deporte ayuda a los niños en su desarrollo físico mejorando y fortaleciendo su capacidad física y mental.

Normalmente, los jóvenes son físicamente más activos que los adultos ya que un niño sano, interesado en la actividad física, está siempre en movimiento. Sin embargo en los adultos también es de vital importancia realizar alguna actividad física para mantenerse saludables.

Saltillo busca promover todo tipo de actividades deportivas y culturales que complementen la vida de la población.

Beisbol

Representado por Saraperos de Saltillo - Liga Mexicana de Béisbol, Bicampeones de la LMB 2009-2010

Los Saraperos de Saltillo arribaron a la Liga Mexicana de Béisbol en 1970. Con el apoyo del Gobernador y el Presidente Municipal de Saltillo, se integró la primera directiva de los Saraperos con don Jorge Torres Casso como presidente, Ing. Flavio Treviño, Javier López del Bosque y Gustavo Lara Ramos como vice-presidentes; Eleazar Galindo, tesorero y Eustolio Valdez Flores como secretario.

Fue en 1999 en que se inició la nueva etapa en la historia del Club Verde al ser adquirido por la organización Ley. Los Saraperos han sido el club más ganador en la etapa 1999-2005 de la Liga Mexicana.

Baloncesto

Representado por los Lobos de la U.A. de C, Liga Nacional de Baloncesto Profesional de México

Futbol Americano

Representado por Lobos de la U.A. de C., campeones Liga Mayor de la Organización Nacional Estudiantil de Futbol Americano 2009 (Conferencia Nacional)

Futbol Soccer

Representados por Panteras del Real Saltillo, Federación Mexicana de Fútbol (Segunda División) Equipo de Segunda división Premier Con fuerzas básicas en Tercera División y Cuarta división

1 .7 PERSONAJES DESTACADOS

Saltillo es una ciudad cuna de grandes personajes que han marcado la historia de la comunidad: pasado y presente en diferentes ámbitos, a continuación se mencionan algunos de ellos:

Escritores

- Manuel Acuña. Poeta romántico, autor de "Nocturno, a Rosario" y "Ante un Cadáver".
- Armando Fuentes Aguirre (Catón) - Cronista de la ciudad.
- Julio Torri - Maestro, cuentista y escritor mexicano.
- Artemio De Valle Arizpe - Escritor e historiador.
- Federico Leonardo González Nañez - Poeta y escritor

Actores

- Fernando Soler - Actor en la época dorada del cine nacional.
- Rubén Aguirre (El Profesor Jirafales) - Actor de comedia.
- Magda Guzmán - Actriz
- Humberto Elizondo – Actor

Políticos

- Eulalio Gutiérrez Treviño - Gobernador del Estado de Coahuila (Período 1969-1975)
- Oscar Flores Tapia - Gobernador del Estado (Periodo 1975-1981)
- Nazario S. Ortiz Ex-Gobernador del Estado de Coahuila

- Roque González Garza - Presidente interino de México
- Vito Alessio Robles - General Revolucionario
- Juan Antonio de la Fuente - Abogado, Ley de libertad de cultos

Empresarios y Otros

- Baldemar Yruegas Betancourt - 23 de enero de 1990, Empresario, Fundador de Grupo BALYB (Torreón)
- Aldegundo Garza de León - Fundador del Museo de las Aves de México
- Isidro López Zertuche -(1892-1959) Empresario, fundador de la planta Moto Islo, la primera fábrica de motocicletas de toda Latinoamérica
- Fermín Espinosa Armillita - Torero
- Leonardo Guerrero Alvarado -(2010-2012) "¿Quién dijo que todo está perdido? Él ofreció su corazón". El 17 de agosto 2012 se unió como un Ángel de Dios.

Deportistas

- Cecilia Acosta Salinas – Gimnasta

1.8. CUIDADES HERMANAS

Saltillo cuenta con algunas ciudades hermanas designadas por Sister Cities International, Inc. (SCI) y además existe un Consejo que se encarga de vincular esas ciudades con Saltillo; Consejo al que la UANE Campus Saltillo pertenece orgullosamente y contribuye para que cada vez sea más sólido y para que se logre el objetivo que es mantener los lazos de hermandad a través de intercambios estudiantiles, actividades académicas, congresos, etc.

A continuación se mencionan algunas de las ciudades hermanas:

-  Guadalajara, Jalisco.
-  Monterrey, Nuevo León.
-  Austin, Texas.
-  Lansing, Michigan.
-  Santiago, Nuevo León.

-  Torreón, Coahuila.
-  Cuahutemoc, D.F..
-  Coyoacán, D.F..
-  Tlaxcala de Xicohténcatl, Tlaxcala.
-  Holguín, Cuba.
-  Guatemala, Guatemala.
-  Santo André, São Paulo.
-  Alma, Quebec.
-  Windsor, Ontario.
-  Fredericton, Nuevo Brunswick.
-  Álvaro Obregón, D.F.
-  Monclova, Coahuila
-  Sanming, Fujian.
-  San Petersburgo, Distrito federal del Noroeste.
-  Ōtsu, Prefectura de Shiga.

1.9 HISTORIA DEL CAMPUS SALTILLO

A principio de los años 70, Coahuila empezó a experimentar un cambio en la estructura ocupacional de las personas debido a la llegada masiva de nuevas industrias, principalmente del ramo automotriz, quienes a su vez indujeron la aparición de cadenas productivas relacionadas con las partes a ensamblar y un número notable de proveedores de bienes y servicios complementarios. Al mismo tiempo, la industria local adoptaba un importante ritmo de crecimiento y diversificación.

Aparecieron numerosas oportunidades para la población, como ser ocupadas en las nuevas industrias o ascender a puestos de mayor calificación y remuneración. A la demanda de mejores calificaciones en empresas de bienes y servicios, se sumó la de más y mejores cuadros en la administración pública.

Los fundadores de la Universidad tomaron conciencia de la acelerada transformación causada por la propia dinámica del desarrollo y por la cercanía con los Estados Unidos de Norteamérica, cuyas ventajas se empezaban a aprovechar para acelerar la industrialización. Había que enfrentar los retos de la modernización económica y política, expansión de centros urbanos, desarrollo desigual entre regiones; migración por oportunidades; desequilibrios marcados en el ingreso; desocupación y subocupación; creciente dependencia científica y tecnológica; deficiente preparación de los recursos humanos, principalmente en cuanto a los aspectos conducentes a la calidad, a la productividad y a la competitividad.

Urgía una institución que garantizara al tipo de estudiante que emergía del nuevo contexto de la región, una formación profesional adaptada a los nuevos requerimientos de los centros de trabajo, un ambiente serio y que reforzara la motivación por aprender.

En esa época, buena parte de la población que constituía la demanda potencial ya se encontraba en algún empleo (secretarias, supervisores, oficinistas, gerentes, microempresarios, etc.) pero no contaban con una opción institucional que le permitiera estudiar y trabajar al mismo tiempo.

Así fue como la Universidad Autónoma del Noreste inicio operaciones en 1974 en la ciudad de Saltillo, fundada por un grupo de ciudadanos coahuilenses representativos del medio educativo, industrial, comercial y por profesionistas independientes. Un conjunto de aspiraciones sociales y educativas inspiro a los fundadores: más oportunidades sociales para mejorar la convivencia humana; desarrollo humano y social integral; una sociedad más rica en bienes espirituales y materiales. Por lo anterior, tiene el carácter de institución sin fines de lucro, es decir una asociación civil.

Ofreciendo un modelo de enseñanza basado en las características principales de la formación intensiva para adultos, organizando la enseñanza en bloques de dos materias diarias, a cuyo término son evaluadas para, enseguida, impartirse las siguientes dos, hasta agotar la carga académica de un semestre. A este esquema de trabajo académico se le denominó Sistema Modular Intensivo.

1.10 Conclusión

El escudo de armas está orlado con una leyenda que reza: **HOMBRES FUERTES, TIERRA RICA, CLIMA BENIGNO**, y rematado por dos antorchas: la de la diestra es el símbolo que usa el benemérito Ateneo Fuente, centro luminoso de la cultura del norte de México; la de la izquierda la tea de la Revolución Mexicana, que nació en la ciudad de Saltillo.

UANE dentro de su misión habla de generar oportunidades para desarrollar personas ejemplares, comprometidas con su futuro, tal como el escudo de la ciudad habla de hombres fuertes y tierra rica trabajada por ellos.

Ofrecemos una opción para el desarrollo de profesionistas comprometidos y buscando responderle efectivamente a su ciudad, estado y país.

UANE Campus Saltillo, preocupada por fomentar y contribuir al desarrollo de los estudiantes no sólo académico sino social, cultural y deportivo cuenta con dos departamentos indispensables: Uane Culturales y Uane Deportes que actualmente tienen alrededor de 450 y 550 estudiantes respectivamente quienes se encargan de preparar con los jóvenes distintas actividades como obras de teatro, musicales, concursos de baile, de porristas, grupos musicales, torneos de futbol, voleibol, basquetbol, taekwondo y demás actividades que no sólo se promueven internamente si no que son disfrutados también por la comunidad de Saltillo.

2. Geografía

2.1 DESCRIPCION DEL ESTADO DE COAHUILA

El estado de Coahuila de Zaragoza cuenta con 38 municipios y está localizado en la parte central del norte de México. Su extensión territorial es de 151,571 kilómetros cuadrados y representa el 7.7% del área total del país. Limita al norte con los Estados Unidos de América, a través del Río Bravo; al sur con Zacatecas; en un vértice del sureste con San Luis Potosí; al suroeste con Durango; al este con Nuevo León; y al oeste con Chihuahua.

En base al “Censo de población y vivienda 2010”, Coahuila tiene 2,748,391 habitantes.



2.2 DESCRIPCIÓN DEL MUNICIPIO DE SALTILLO

Saltillo es la capital del estado de Coahuila de Zaragoza, México. Se localiza al norte de México en la región sureste del mismo estado, a 400 km al sur de la frontera con Texas, Estados Unidos y a 846 km de la ciudad de México.

Población	725,123 Municipio. Zona metropolitana 823,128 hab.
Gentilicio	Saltillense
Huso horario	Tiempo del Centro (UTC -6) Verano UTC -5
Aeropuerto	Aeropuerto Internacional Plan de Guadalupe
Código postal	25000 -
Prefijo telefónico	844
Presidente municipal	Jericó Abramo Masso (PRI)
Código INEGI	050300001
Sitio web	Ayuntamiento de Saltillo

Fuente: Estadísticas INEGI



LOCALIZACIÓN

El municipio se localiza en el sureste del estado de Coahuila, en las coordenadas 101°59 '17" longitud oeste y 25°23 '59" latitud norte. Limita al norte con el municipio de Ramos Arizpe; al sur con los estados de San Luis Potosí y Zacatecas, al suroeste con el municipio de Parras; al este con el de Arteaga y el estado de Nuevo León y al oeste con el municipio de Parras.

ATAMOROS CD. JUÁREZ MONTERREY REYNOSA

EXTENSIÓN

Cuenta con una superficie de 6,837 kilómetros cuadrados, que representan el 4.51% del total de la superficie del estado.

OROGRAFÍA

Al oeste se localiza la sierra Playa Madero. En el suroeste se localiza la sierra El Laurel. La sierra de Zapalinamé se levanta al este del municipio, y la sierra Hermosa está localizada en el suroeste.

Saltillo se encuentra en una zona peninsular, donde se han registrado varios sismos o movimientos telúricos. El último se registró en febrero del 2010 con magnitud 3.8° en la escala de Richter.

HIDROGRAFÍA

Al sur se encuentran la presa de San Pedro y la de los Muchachos. Accidentes fluviales de poniente a oriente

Arroyo del Pueblo

Entra desde el surponiente a la ciudad por la colonia Tanquesito al extremo sur de la calle Pedro Ampudia, baja cerca y a lo largo de la vía férrea, pasa al lado del Hospital Universitario y más al sur por la colonia Pueblo Insurgente y continua paralelamente pero relativamente cercano al bulevar Vito Alessio Robles hacia el complejo automotriz de GM y converge a la altura de carretera “Los Pinos” con el arroyo de Cevallos.

Arroyo de los Ojitos.

Inicia al sur del Bulevar Francisco Coss, pasa detrás del Tecnológico de Saltillo, cruza el Bulevard Venustiano Carranza a la altura del Hotel “El Paso” hacia el noreste, pasa entre los edificios de Liverpool y Home Depot, y se canaliza por el Bulevar Nazario Ortiz hacia la calle Benito Juárez.

Arroyo de la Tórtola.

Inicia su cauce en la Colonia Magisterio, hacia el templo del Santo Cristo del Ojo de Agua, atraviesa el centro de la ciudad entre las calles Arteaga y Matamoros cerca de la escuela Coahuila, después a la altura de la Plaza “1o de Mayo” en calle Emilio Castelar converge con el cauce que baja cerca de la calle Antonio Cárdenas (o Abasolo sur) al parecer desde el Parque “el Chapulín”, se canaliza subterráneamente pasando por la colonia Topo chico, baja a través de la calle Nava en la colonia República y luego por Luis Echeverría y baja de nuevo por Abasolo norte y conecta en Nazario Ortiz con el Charquillo.

Arroyo del Charquillo.

Inicia desde el extremo oriente de la calle Ateneo, baja detrás del deportivo San Isidro pasando a un lado de Campo Redondo, atraviesa el lago de la Ciudad Deportiva hacia el Tecnológico de Monterrey y continua hasta converger con el arroyo de Cevallos a la altura del Bulevar Moctezuma o Pedro Figueroa.

Arroyo de Cevallos.

Inicia en la sierra Zapaliname, desde la colonia Lomas de Lourdes pasa a lo largo del Bulevar Luis Echeverría oriente, pasa atrás del Mercado de Abastos, atraviesa por un lado de Plaza Sendero, luego baja a lo largo de la calle Tezcatlipoca, pasa cerca del Club Campestre y converge con el arroyo de la Navarreña en carretera hacia Monterrey y camino a los Valdés.

Arroyo de la Navarreña.

Inicia en la sierra a la altura de la colonia Vista Hermosa, de forma cruzada atraviesa colonias como Fundadores y Morelos, baja por un lado del Motel Corona en bulevar Fundadores, pasa al lado del panteón Dolores en el Bulevard Jesús Valdés Sánchez y continua hacia el sur rodea el Club Campestre por su lado oriente y el fraccionamiento Country Club y continua a hacia la ciudad de Ramos.

2.2.1. CLIMA

El clima de Saltillo es templado, semiseco con pocas lluvias en verano e invierno; con una temperatura promedio de 17 °C. Los inviernos son frescos siendo comunes las temperaturas inferiores a los 0 °C y con probabilidad de nieve, en 1997 y 2004 se presentaron nevadas en la ciudad, la última nevada ocurrió el 8 de enero de 2010 y en 1967 hubo una intensa nevada que acumuló los 75 cm, en febrero 4 de 2011 el termómetro marcó -14.4 °C, aunque no rompió récord ya que en 1983 hubo una nevada alcanzando los -18 °C . En comparación de 2012 en febrero 26 hubo algo de aguanieve en la ciudad. Los veranos son cálidos con temperaturas que pueden superar los 38°C ,el 31 de mayo de 2012 saltillo alcanzó 42 °C, las temperaturas llegan a los 33°C en algunos días y presentándose tormentas y lluvias principalmente en las tardes.



Parámetros climáticos promedio de Saltillo



Mes	Ene	Feb	Mar	Abr	May	Jun	Jul	Ago	Sep	Oct	Nov	Dic	Anual
Temperatura máxima registrada (°C)	31	33	35.5	41	42	38	37	35.5	34	32	30.9	31	41
Temperatura diaria máxima (°C)	7	18	24	27	29	29	29	28	26	24	21	17	27
Temperatura diaria mínima (°C)	3	5	9	10	15	16	16	15	14	11	7	4	9
Temperatura mínima registrada (°C)	-8	-18	-6	-3	1	6	10	8	2	-3	-6	-	-18
<u>Precipitación</u> total (mm)	16.7	10.2	7.1	17.4	34.6	39	59.4	65.9	60.2	29	11.8	18	369.3

Fuente: Servicio Meteorológico Nacional Normales Saltillo 1971-2001

PRINCIPALES ECOSISTEMAS

Flora Hacia las partes montañosas predominan los bosques de pino-encino, de oyamel, mezclado con matorrales semidesérticos de tipo osetófilo y pastizales naturales. En las regiones intermontañosas y las llanuras hay una vegetación de matorrales semidesérticos y pastizales inducidos y naturales.

Fauna La fauna se circunscribe a especies del semidesierto como codorniz, conejo de cola blanca, liebre y paloma triquera, y entre las especies mayores predomina el venado, el coyote y el leoncillo.

RECURSOS NATURALES

Explotación de candelilla, fibra de lechuguilla y palma.

USO DE SUELO

Respecto al uso del suelo, 40,265 hectáreas son utilizadas para la producción agrícola. A la explotación pecuaria se dedican 250,159 hectáreas y a la forestal 266,076 hectáreas. La superficie urbana ocupa 127,200 hectáreas. En cuanto a la tenencia de la tierra, predomina el régimen de tipo ejidal.

2.2.2 GOBIERNO

PRINCIPALES LOCALIDADES

Se divide en 372 localidades, siendo las más importantes las siguientes:

Saltillo.- Cabecera municipal.- Sus principales actividades son: industria, comercio y servicios.

Agua Nueva.- Ubicada a 25 kilómetros de la cabecera municipal. Sus principales actividades son: agricultura y ganadería.

Carneros.- Se localiza a 33 kilómetros de la cabecera municipal. Sus principales actividades son: agricultura y ganadería.

Derramadero.- Ubicada a 25 kilómetros de la cabecera municipal. Su principal actividad es la industria.

Gómez Farías.- Ubicada a 65 kilómetros de la cabecera municipal. Sus principales actividades son: agricultura y ganadería.

Jagüey de Ferniza.- Ubicada a 35 kilómetros de la cabecera municipal. Sus principales actividades son: agricultura y ganadería.

Presa de San Pedro.- Ubicada a 110 kilómetros de la cabecera municipal. Sus principales actividades son: agricultura y ganadería.

San Juan de la Vaquería.- Ubicada a 45 kilómetros de la cabecera municipal. Sus principales actividades son: agricultura y ganadería.

Es la **zona metropolitana** 19 del país, con 823,128 habitantes, la cual conforman Saltillo, Ramos Arizpe y Arteaga, es apodada la Detroit de México debido a la industria automotriz establecida en sus alrededores y la Atenas de México al ser reconocida por sus actividades educativas y culturales, es tierra del sarape y región del pan de pulque. Actualmente es una ciudad cosmopolita que goza de vialidades sustentables y de las muy pocas ciudades del país con ciclovía y ruta recreativa que implica el cierre de algunas avenidas importantes para la recreación sana del ciudadano.

2.3. UBICACIÓN DEL CAMPUS SALTILLO

El Campus Saltillo está localizado en el boulevard Jose Musa de Leon y Americas Unidas. Está estratégicamente ubicado al norte de la ciudad con acceso muy cercano a las principales vialidades de la ciudad como Boulevard Nazario Ortiz al oriente y al poniente boulevard Colosio, los cuales conectan con el Megadistribuidor vial El Sarape; en sus cercanías se encuentran colonias de clase media y media-alta, por la calle Jose Musa transita la ruta No 2 de transporte, así como rutas de Taxis. El campus Saltillo es referencia de ubicación para este sector de la ciudad.

2.4. CONCLUSIÓN

El campus Saltillo está ubicado al norte de la ciudad con acceso muy cercano a las principales vialidades. El campus Saltillo es referencia de ubicación para este sector de la ciudad.

Nuestras instalaciones tienen la capacidad para recibir alrededor de 3,000 alumnos entre preparatoria, licenciatura, ingeniería y posgrado.

Las instalaciones son de primer nivel, todos los salones cuentan con ventilación, la mayoría con pantalla y hay proyectores a la disposición de los maestros que no tienen un salón con las características tecnológicas necesarias.

Es importante mencionar que el área metropolitana de Saltillo es desde hace algunos años conocida como “Detroit de México” por su impresionante talento en lo que a industria automotriz se refiere; UANE tiene la firme misión de generar oportunidades para formar personas ejemplares comprometidas con su futuro, en este caso carreras como: Ingeniería Industrial, Inyección de Plásticos, Sistemas y Productividad Industrial, entre otras, son carreras que promueven y colaboran al desarrollo del capital humano que enfrentará los retos del área laboral.

Con esto cubrimos una de las necesidades más importantes del ser humano que es recibir educación de calidad. Además de ser considerado una de las mejores Universidades Privadas de la ciudad.

3. Social

3.1. DATOS POBLACIONALES

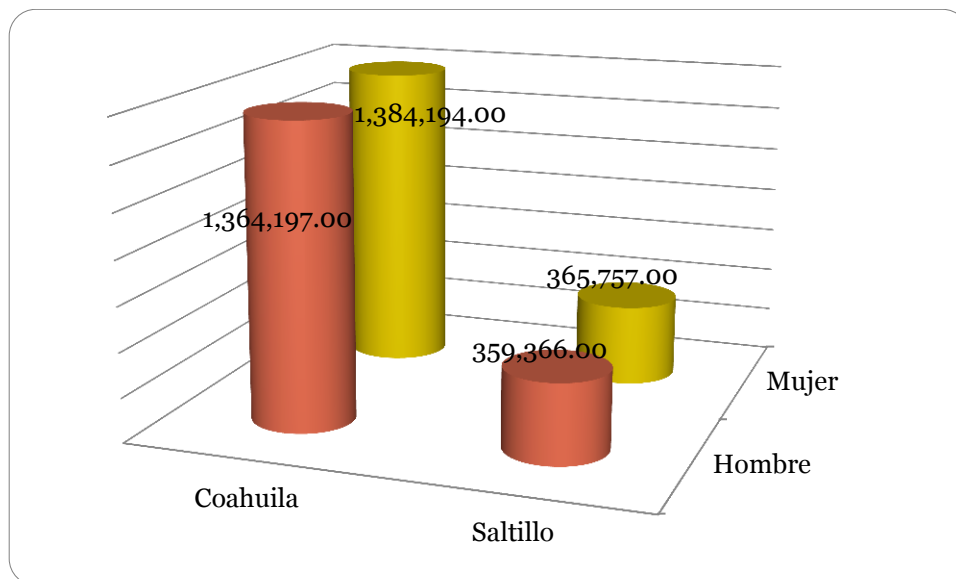
En base a los datos del INEGI 2005 y 2010 el número de habitantes en Saltillo es 725,123, de los cuales 359,366 son hombres y 365,757 son mujeres. La relación hombres-mujeres es de 95 hombres por cada 100 mujeres la edad mediana es de 27. El 26.8% de la población está en el rango de 15 a 29 años.

(Fuente: INEGI. Censo de Población y Vivienda 2010)

Población

		% del Estado
Coahuila	2,748,391.00	26.38%
Saltillo	725,123.00	

3.2 POBLACIÓN HOMBRE - MUJER



	Población		Población de 15 A 29 AÑOS	
	Saltillo	Coahuila	% del Estado	% Saltillo
Total	194,332.96	711,833.27	27.3003486	26.8
Hombre	52,664.23	357,419.61	14.7345672	27.1
Mujer	51,303.90	354,353.66	14.4781634	26.4

Fuente: Estadísticas INEGI

Entre 6 Y 14 años

Saltillo	Coahuila	% del Estado	% Saltillo
438,757.04	1,688,109.73	25.9910258	60.5079

Fuente: Estadística INEGI

3.3. NATALIDAD

La tasa de natalidad es de 17.2, ocupa el lugar 19 Nacional; la tasa de fecundidad es 2.1 lugar, es decir el número 12 en la República; la tasa de mortalidad es de 4.9, tiene el lugar 19 nacional; la esperanza de vida es de 75.2 años, le corresponde el lugar 25 de México. La tasa de crecimiento de la población es de 2.0 y la densidad de la población es de 18 habitantes por km cuadrado

3.4. ESTRUCTURA

En cuanto a los elementos que afecten la estructura poblacional hay una migración de 0.25, ocupando el lugar 24; básicamente lo que afecta a la estructura poblacional actualmente es la violencia y la falta de seguridad.

El municipio de Torreón, tiene poca población marginada en comparación a otros municipios, entre otros factores porque su población rural es menor del 4 %.

3.5. POBREZA Y CALIDAD DE VIDA

De acuerdo con el Consejo Nacional de Evaluación de la Política de Desarrollo Social (CONEVAL) en 2010, en Coahuila, la pobreza multidimensional afectaba a 27.9% de la población. Se trata de 770,400 personas que perciben un ingreso inferior a un mínimo de bienestar y padecen al menos una carencia relacionada con calidad de la vivienda, alimentación, acceso a los servicios de educación, salud y seguridad social, y disponibilidad de servicios básicos.

En Coahuila de las personas en situación de pobreza, 80,400, es decir, 2.9% de la población, se encuentran en pobreza extrema; su ingreso no es suficiente para adquirir una canasta alimentaria básica. Únicamente la tercera parte de la población del Estado tiene un ingreso superior al mínimo de bienestar y no padece ninguna carencia social.

3.6. EDUCACIÓN

De acuerdo a los datos del INEGI el 3% de la población no cuenta con escolaridad; 56.3% tiene la educación básica; 1.6% posee estudios técnicos o comerciales con primaria terminada; el 19.7% de la población cuenta con educación media superior; el 19.9% de la población tiene educación superior. El 71.9% tiene educación postprimaria. El grado promedio de escolaridad es de 9.5 años.

En cuanto al acceso a la educación el 95.4% de la población de 5 a 15 años asiste a la escuela y el 2.6% de la población es analfabeta de 15 años y más.

Saltillo cuenta con 23 Universidades privadas y 38 públicas sumando un total de 61; existen muchas Universidades que pueden considerarse como competencia de UANE, lo que nos diferencia de las demás es que nuestros alumnos únicamente vienen 4 horas diarias, cursan 3 materias cada seis semanas y los horarios son muy accesibles para acomodarse con los horarios laborales tanto turnos matutinos como turnos vespertino.

Además recientemente se hizo una segmentación de mercado considerando que hay muchísimos jóvenes mayores de 21 años o jóvenes – adultos que por alguna razón no pudieron concluir en su momento los estudios que buscan una opción para terminar, que sea rápida pero de calidad, por lo que UANE decidió lanzar carreras de 3 años, mismo plan de estudios en menos tiempo.

3.7. CONCLUSIÓN

Nuestras instalaciones tienen la capacidad para recibir alrededor de 3,000 alumnos entre preparatoria, licenciatura, ingeniería y posgrado.

Con esto cubrimos una de las necesidades más importantes del ser humano que es recibir educación de calidad. Además de ser considerado una de las mejores Universidades Privadas de la ciudad.

La UANE Campus Saltillo pertenece al Consejo de Vinculación Universidad – Empresa de la región sureste, donde se trabaja en conjunto para ofrecer a la sociedad estudiantil y profesional lo que realmente necesitan.

Además año con año se hacen votaciones para elegir a la sociedad de alumnos, jóvenes entusiastas que buscan favorecer a la comunidad estudiantil apoyados por la Universidad, pero que no solo realizan actividades internas, si no que siempre buscan contribuir a todos los saltillenses; como visitas a escuelas rurales o de bajos recursos en Diciembre para que tengan una navidad feliz, actividades que por más sencillas que sean hacen la diferencia.

UANE siempre dispuesto a contribuir con el desarrollo de la sociedad participa constantemente en campañas a favor de los menos favorecidos.

4. Económico

4.1. ECONOMIA

La ciudad de Saltillo es en realidad una ciudad habitacional y comercial, una gran parte de la población labora en la industria que se concentra en el municipio de Ramos Arizpe, considerado una de las zonas más industrializadas del país que conforma uno de los mayores clusters automotrices en México, desde 1970 se han instalado en la región plantas como Grupo Industrial Saltillo, General Motors, Fiat Group, Chrysler, Daimler, Freightliner, Delphi, Nemak, Plastic Omnium, etc.

A la salida de Saltillo, Coahuila, con dirección a Zacatecas, se encuentra el parque Industrial Derramadero, el cual se extiende a pasos agigantados, las empresas tanto nacionales como extranjeras están jugando un papel muy importante en cuanto a la inversión en esta zona, debido a que desde luego se encuentran grandes empresas las cuales necesitan de proveedores para no trasladar las mismas desde lugares lejanos, además de generar fuentes de empleo y crear una nueva imagen de la región tan conocida.

4.2. PRODUCTO INTERNO BRUTO

Coahuila posee lo necesario para las compañías en proceso de selección de sitio que buscan expandirse o reubicarse. Es un estado fronterizo con ubicación logística ideal para negocios en el mercado de Norteamérica.

El estado ofrece una infraestructura moderna y de primera clase. Además Coahuila tiene una fuerte plataforma educativa, ofreciendo mano de obra talentosa y educativa.

El Producto Interno Bruto (PIB) del estado ascendió a 427 mil millones de pesos en 2011, con lo que aportó 3.1% al PIB nacional. Las actividades secundarias, entre las que se encuentran la industria manufacturera, aportaron 49% al PIB estatal en 2011.

Coahuila recibió 39.4 millones de dólares por concepto de inversión extranjera directa (IED) en 2011, lo que representó 0.2% de la IED recibida en México. La inversión extranjera directa recibida por el estado, se dirigió principalmente a la industria manufacturera en 2011.

4.3. ACTIVIDADES ECONÓMICAS

- Principales sectores de actividad

Sector de actividad económica	Porcentaje de aportación al PIB estatal (año 2012)
Actividades primarias	3.30
Agricultura, ganadería, aprovechamiento forestal, pesca y caza	3.30
Actividades secundarias	44.82
Minería	3.86
Construcción y Electricidad, agua y gas	9.12
Industrias Manufactureras	31.84
Actividades terciarias	51.88
Comercio, restaurantes y hoteles (Comercio, Servicios de alojamiento temporal y de Preparación de alimentos y bebidas).	14.61
Transportes e Información en medios masivos (Transportes, correos y almacenamiento)	9.93
Servicios financieros e inmobiliarios (Servicios financieros y de seguros, Servicios inmobiliarios y de alquiler de bienes muebles e intangibles)	10.12
Servicios educativos y médicos (Servicios educativos, Servicios de salud y de asistencia social)	7.61
Actividades del Gobierno	3.19
Resto de los servicios* (Servicios profesionales, científicos y técnicos, Dirección de corporativos y empresas, Servicios de apoyo a los negocios y manejo de desechos y servicios de remediación, Servicios de esparcimiento culturales y deportivos, y otros servicios recreativos, y Otros servicios excepto actividades del Gobierno)	6.42
Total	100

4.4. TIPO DE TRABAJADORES

COAHUILA EN EL CONTEXTO LABORAL NACIONAL

OCUPACIÓN
Cuarto trimestre 2012
(Personas)

Concepto	Nacional			Coahuila			Participación B/A (%)
	Total (A)	Hombres (%)	Mujeres (%)	Total (B)	Hombres (%)	Mujeres (%)	
Ocupados por rama de actividad económica	48,203,851	61.8	38.2	1,207,160	63.4	36.6	2.5
Actividades agropecuarias	6,893,742	88.1	11.9	65,717	90.7	9.3	1.0
Industria Manufacturera	7,431,599	62.9	37.1	299,067	71.7	28.3	4.0
Industria Extractiva y Electricidad	429,329	85.4	14.6	21,908	91.6	8.4	5.1
Construcción	3,517,161	96.7	3.3	84,770	97.3	2.7	2.4
Comercio	9,335,904	48.3	51.7	227,555	50.3	49.7	2.4
Transportes y comunicaciones	2,318,181	87.9	12.1	53,674	87.5	12.5	2.3
Otros servicios	15,606,773	44.9	55.1	391,078	48.6	51.4	2.5
Gobierno y organismos internacionales	2,353,192	63.4	36.6	48,466	56.9	43.1	2.1
No especificado	317,970	67.6	32.4	14,925	63.3	36.7	4.7
Ocupados por nivel de ingreso	48,203,851	61.8	38.2	1,207,160	63.4	36.6	2.5
No recibe ingresos	4,051,982	59.1	40.9	45,591	46.7	53.3	1.1
Menos de un S.M.	5,920,117	46.1	53.9	110,259	40.1	59.9	1.9
De 1 a 2 S.M.	11,515,928	56.2	43.8	291,920	57.2	42.8	2.5
Más de 2 a 5 S.M.	17,793,024	68.7	31.3	554,982	71.0	29.0	3.1
Más de 5 a 10 S.M.	2,988,720	67.8	32.2	91,696	65.6	34.4	3.1
Más de 10 S.M.	868,602	75.7	24.3	33,253	74.2	25.8	3.8
No especificado	5,065,478	64.9	35.1	79,459	67.9	32.1	1.6

FUENTE: STPS-INEGI. Encuesta Nacional de Ocupación y Empleo.

COAHUILA EN EL CONTEXTO LABORAL NACIONAL

PERSONAS ATENDIDAS Y COLOCADAS POR LOS PROGRAMAS DEL SERVICIO NACIONAL DE EMPLEO
Enero-Marzo 2013 pl

Programas	Nacional		Coahuila		Participación porcentual Entidad / Nacional	
	Atendidos	Colocados	Atendidos	Colocados	Atendidos	Colocados
TOTAL	1,335,918	281,085	59,024	11,372	4.4	4.0
SERVICIOS DE VINCULACIÓN LABORAL	1,277,909	239,932	58,313	10,878	4.6	4.5
Bolsa de Trabajo	236,350	77,084	14,228	4,846	6.0	6.3
Ferias de Empleo	122,735	12,537	3,837	529	3.1	4.2
Programa de Trabajadores Agrícolas Temporales México-Canadá (PTAT)	14,374	5,073	138	36	1.0	0.7
Portal del Empleo	712,154	145,238	29,021	5,467	4.1	3.8
Talleres para Buscadores de Empleo 1/	33,485	--	2,854	--	8.5	--
Sistema Estatal de Empleo 1/	15,139	--	2,169	--	14.3	--
Centros de Intermediación Laboral (CIL) 1/	38,449	--	3,932	--	10.2	--
SNE por Teléfono 2/	105,223	--	2,134	--	2.0	--
PROGRAMA DE APOYO AL EMPLEO (Presupuesto Federal)	53,389	38,005	711	494	1.3	1.3
Becate	46,807	31,493	702	486	1.5	1.5
Fomento al Autoempleo	1,033	1,033	8	8	0.8	0.8
Movilidad Laboral Interna 3/	5,515	5,479	0	0	0.0	0.0
Repatriados Trabajando	34	0	1	0	2.9	0.0
PROGRAMA DE APOYO AL EMPLEO (Presupuesto Estatal)	3,689	2,431	0	0	0.0	0.0
Becate	3,426	2,210	0	0	0.0	0.0
Fomento al Autoempleo	193	193	0	0	0.0	0.0
Movilidad Laboral Interna 3/	28	28	0	0	0.0	0.0
Repatriados Trabajando	42	0	0	0	0.0	0.0
PROGRAMA DE EMPLEO TEMPORAL	931	717	0	0	0.0	0.0

p/ Cifras preliminares.

1/ No se contabiliza la colocación en este servicio toda vez que está formando parte de otros servicios.

2/ Se incluyen las llamadas atendidas en el centro de atención de personas que requieren información de los Programas de Movilidad Laboral (Canadá y España) y de los programas de capacitación o con apoyo económico a cargo del SNE, actualizar información de vacantes de empleo y en general asesoraría en el Portal del Empleo.

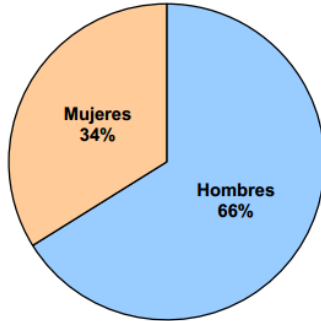
3/ Se incluyen los apoyos del Sector Agrícola y las personas apoyadas de los Sectores Industrial y de Servicios.

Fuente: STPS.

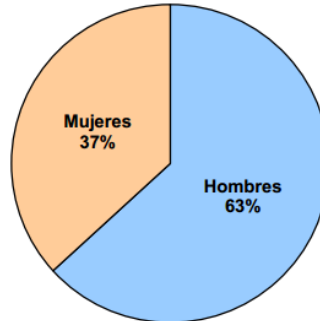
EVOLUCIÓN DE INDICADORES LABORALES

**POBLACIÓN ECONÓMICAMENTE ACTIVA
(Estructura por sexo)**

2000-IV



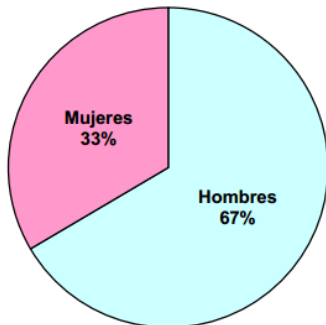
2012-IV



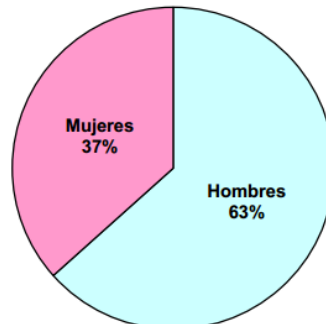
EVOLUCIÓN DE INDICADORES LABORALES

**POBLACIÓN OCUPADA
(Estructura por sexo)**

2000-IV

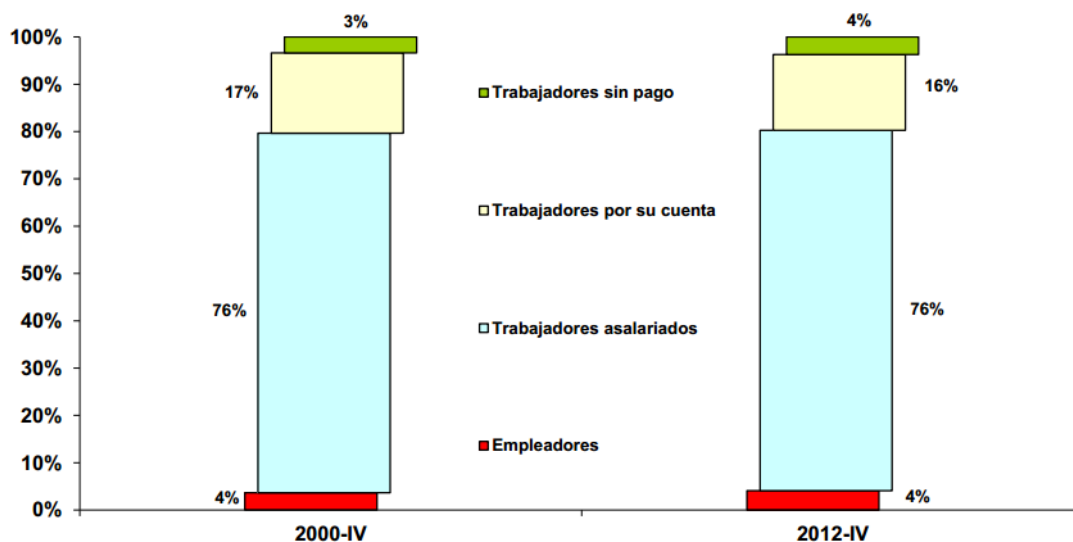


2012-IV



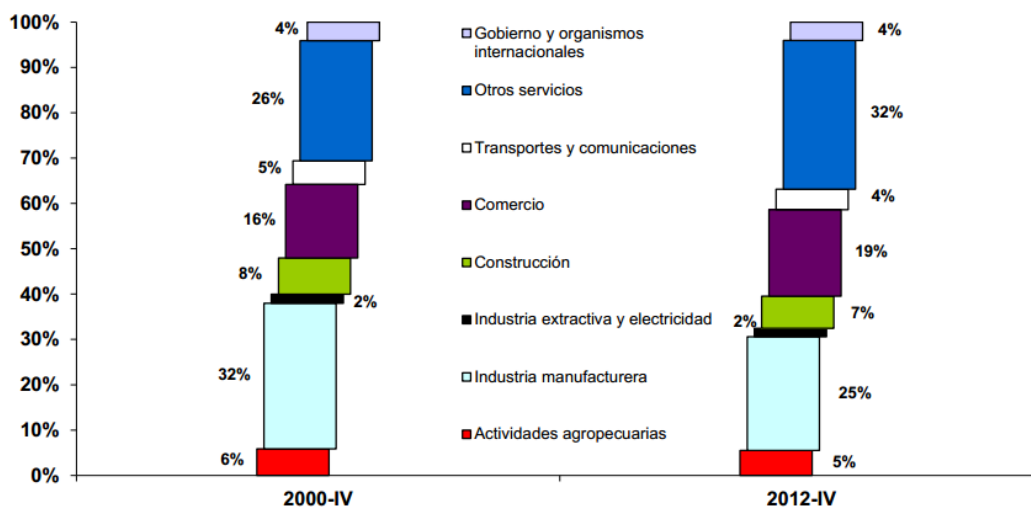
EVOLUCIÓN DE INDICADORES LABORALES

OCUPADOS POR POSICIÓN EN EL TRABAJO



EVOLUCIÓN DE INDICADORES LABORALES

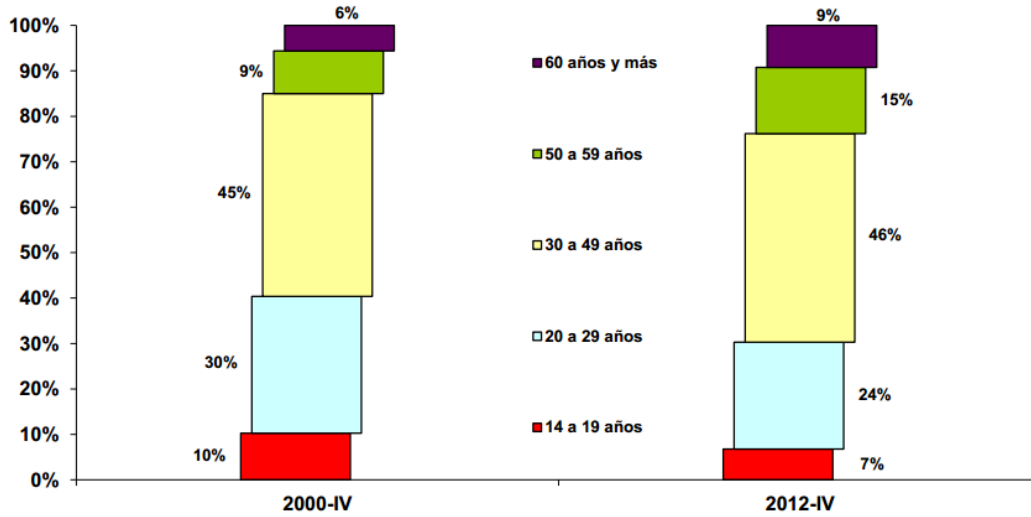
OCUPADOS POR RAMA DE ACTIVIDAD ECONÓMICA



SALTILLO TORREÓN MONCLOVA SABINAS PIEDRAS NEGRAS MATAMOROS CD. JUÁREZ MONTERREY REYNOSA

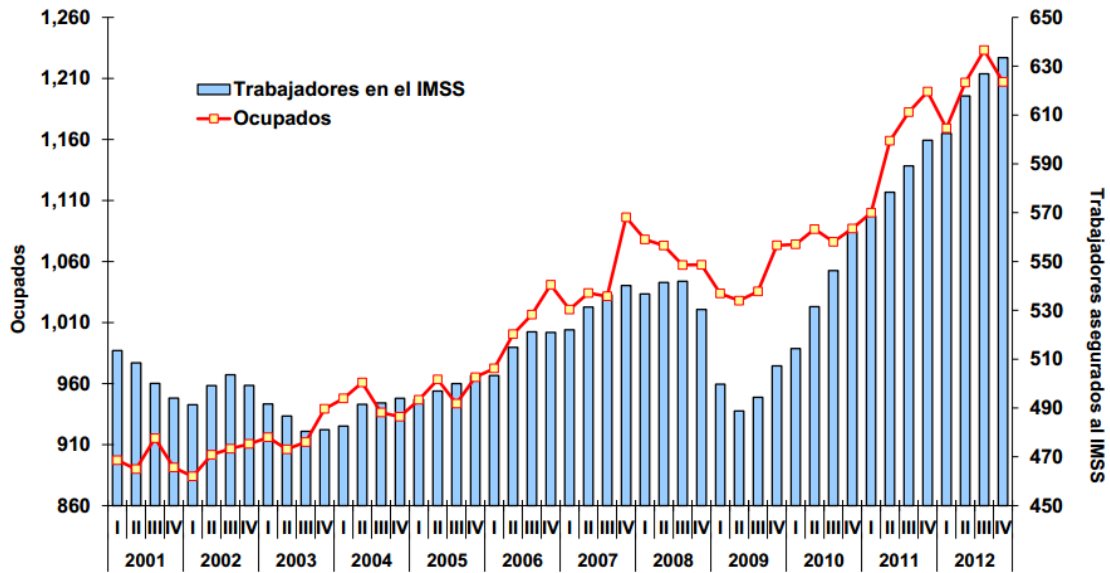
EVOLUCIÓN DE INDICADORES LABORALES

OCUPADOS POR GRUPOS DE EDAD



EVOLUCIÓN DE INDICADORES LABORALES

EVOLUCIÓN DE LA OCUPACIÓN Y EL EMPLEO ASEGURADO EN EL IMSS
(Miles de personas)



SALTILLO TORREÓN MONCLOVA SABINAS PIEDRAS NEGRAS MATAMOROS CD. JUÁREZ MONTERREY REYNOSA

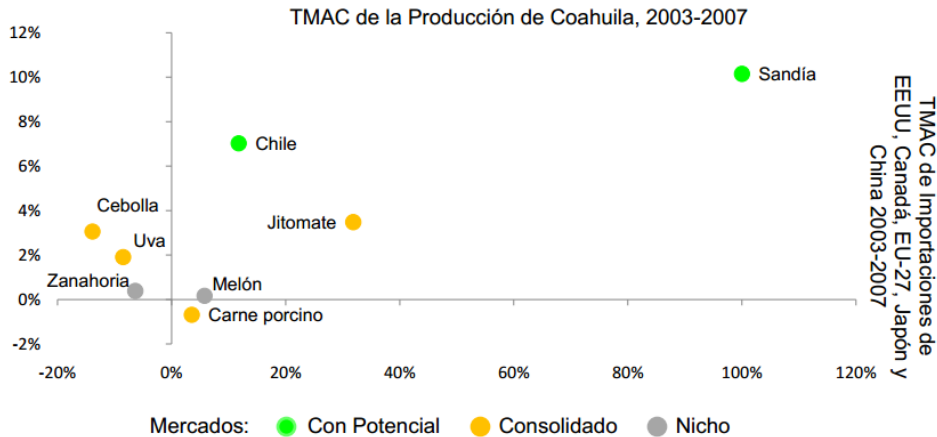
4.5. EXPORTACIONES

Coahuila: Mercado Internacional

Alimentos que se podrían promover para exportaciones



SAGARPA



En esta gráfica se analiza la dinámica de la producción estatal en relación con la variación en la demanda internacional de los productos de interés. Las variables de análisis son la tasa media anual de crecimiento (TMAC) de la producción respecto a la TMAC de las importaciones, en el periodo 2003 a 2007.

Los productos son clasificados de acuerdo a su posición nacional en las siguientes categorías:

- Productos con potencial, los que representan una mayor oportunidad de crecimiento de ventas en el extranjero.
- Productos consolidados, los que de acuerdo a su producción y ventas son significativos y tienen un mercado establecido, y finalmente
- Productos con nicho, los que presentan crecimiento en producción y/o ventas, pero su valor de venta es pequeño comparado con el resto de los productos.

Fuente: Global Trade Atlas, SIAP, CONAPESCA, SEMARNAT

Subsecretaría de Fomento a los Agronegocios

Coahuila: Mercado Internacional

Tamaño de las Importaciones de EEUU, Canadá, UE, Japón y China



SAGARPA

	Productos de interés en el mercado internacional	Tamaño del Mercado	Exportaciones	Participación de México 2007
		Millones de Dólares 2007		
Con Potencial	Chile*	3,827	1,058	16.14%
	Sandía*	691	8	27.65%
Consolidado	Carne porcino*	19,039	3,695	1.22%
	Jitomate*	5,832	201	19.41%
	Uva*	4,435	638	3.45%
Nicho	Cebolla	1,498	97	14.39%
	Melón	1,304	35	6.46%
	Zanahoria	592	0	2.69%

* Estos productos presentan potencial competitivo a nivel nacional.

El cuadro considera los productos de mayor importancia en el mercado internacional en el año 2007, de acuerdo a las variables relevantes. En "Tamaño de Mercado" se presenta el total de las compras al exterior de los países seleccionados, en millones de dólares. En "Exportaciones" se considera la cantidad que México está vendiendo a ese conjunto de países. Por último, la columna "Participación de México 2007" representa el porcentaje de las exportaciones mexicanas en las compras totales de esos países.

Los productos cultivados en Coahuila que presentaron mayor demanda en los mercados internacionales fueron: sandía, jitomate chileno y cebolla.

SALTILLO TORREÓN MONCLOVA SABINAS PIEDRAS NEGRAS MATAMOROS CD. JUÁREZ MONTERREY REYNOSA

Rectoría UANE: calle Monclova 1561 Colonia República, Saltillo, Coah. México C.P. 25280

Tel. Dirección Postgrado 01 (844) 438 40 50 Mail: postgrado@uane.edu.mx

www.uane.edu.mx

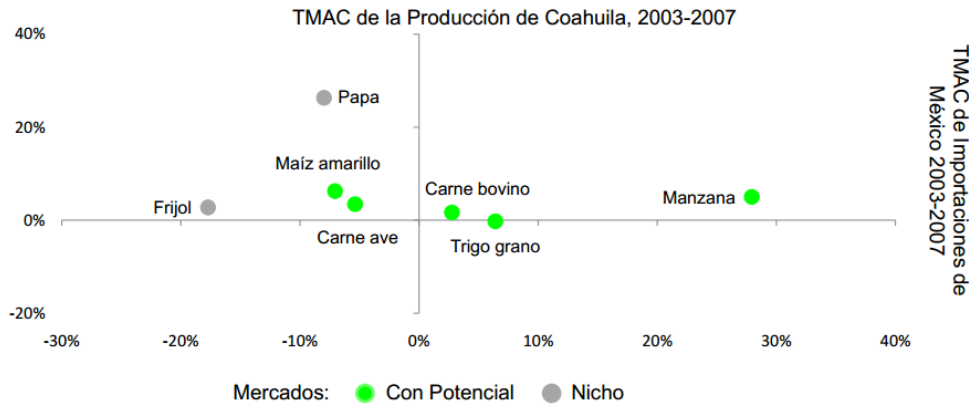
4.6. MERCADO NACIONAL

Coahuila: Mercado Nacional

Alimentos que podrían sustituir importaciones



SAGARPA



En esta gráfica se analiza la dinámica de la producción estatal en relación con la variación en la demanda nacional de importaciones de los productos de interés. Las variables de análisis son la tasa media anual de crecimiento (TMAC) de la producción estatal respecto a la TMAC de las importaciones del producto particular, en el periodo 2003 a 2007.

Los productos son clasificados de acuerdo a su posición nacional en las siguientes categorías:

- Productos con potencial, son los que representan una mayor oportunidad de crecimiento de ventas internamente.
- Productos con nicho, presentan un crecimiento importante en producción y/o ventas, pero el valor que tienen es pequeño comparado con el resto de los productos.

La papa es una oportunidad de nicho en el estado, debido a que el país la está demandando en mayor cantidad, sin embargo, la producción de papas en Coahuila está en franca caída.

Fuente: Global Trade Atlas, SIAP, CONAPESCA, SEMARNAT

Subsecretaría de Fomento a los Agronegocios

Coahuila: Mercado Nacional

Tamaño de las Importaciones



SAGARPA

	Productos de interés en el mercado nacional	Tamaño del Mercado 2007 (millones de dólares)	Participación en el mercado interno 2007
Con Potencial	Maíz amarillo*	2,054	89.09%
	Carne bovino*	1,278	20.06%
	Trigo grano*	849	69.73%
	Carne ave*	334	14.34%
Nicho	Manzana*	248	50.53%
	Frijol*	67	8.37%
	Papa	26	4.25%

* Estos productos presentan potencial competitivo a nivel nacional.

En la tabla se pueden apreciar los productos que presentan una mayor oportunidad para su impulso en el estado. El "Tamaño del Mercado 2007" nos indica el total de las compras que México efectuó ese año al extranjero de estos productos, en millones de dólares, y en la columna "Participación en el Mercado Interno 2007" el porcentaje que esas importaciones representaron en el mercado interno.

La carne de bovino ofrece una interesante área de oportunidad, para desplazar importaciones, ya que su mercado es de alto valor y las importaciones representan un 20%.

La manzana y la carne de ave son excelentes oportunidades de negocio dentro de un mercado de tamaño de proporción intermedio.

Fuente: Global Trade Atlas, SIAP, CONAPESCA, SEMARNAT

Subsecretaría de Fomento a los Agronegocios

SALTILLO TORREÓN MONCLOVA SABINAS PIEDRAS NEGRAS MATAMOROS CD. JUÁREZ MONTERREY REYNOSA

Rectoría UANE: calle Monclova 1561 Colonia República, Saltillo, Coah. México C.P. 25280

Tel. Dirección Postgrado 01 (844) 438 40 50 Mail: postgrado@uane.edu.mx

www.uane.edu.mx

4.7. COAHUILA COMO FRONTERA

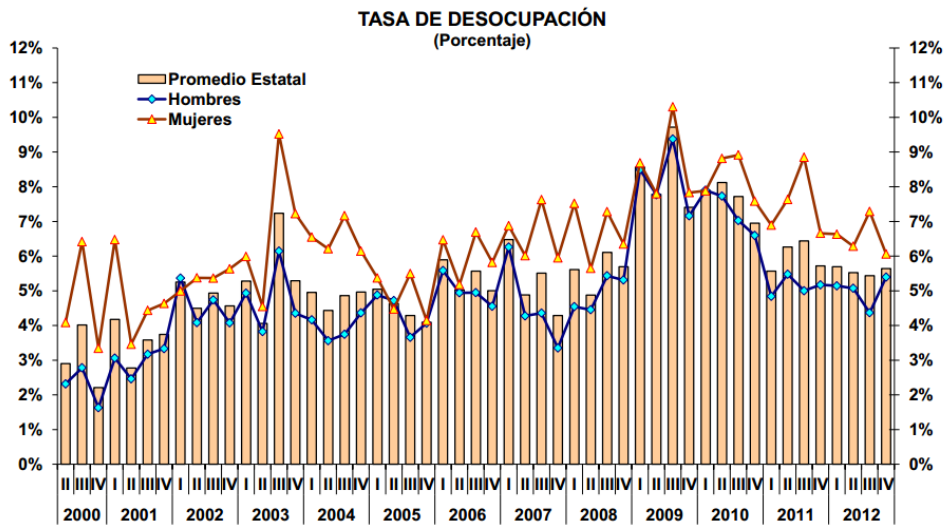
El estado cuenta con puentes internacionales que lo comunican con los Estados Unidos de Norteamérica.

Cuenta con parques industriales, donde están instaladas empresas extranjeras,

La mayor parte de la producción tiene como destino los Estados Unidos de Norteamérica.

4.8. TASA DE DESOCUPACIÓN

EVOLUCIÓN DE INDICADORES LABORALES

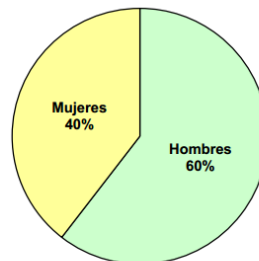
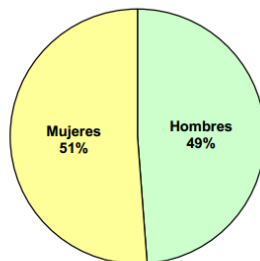


EVOLUCIÓN DE INDICADORES LABORALES

POBLACIÓN DESOCUPADA (Estructura por sexo)

2000-IV

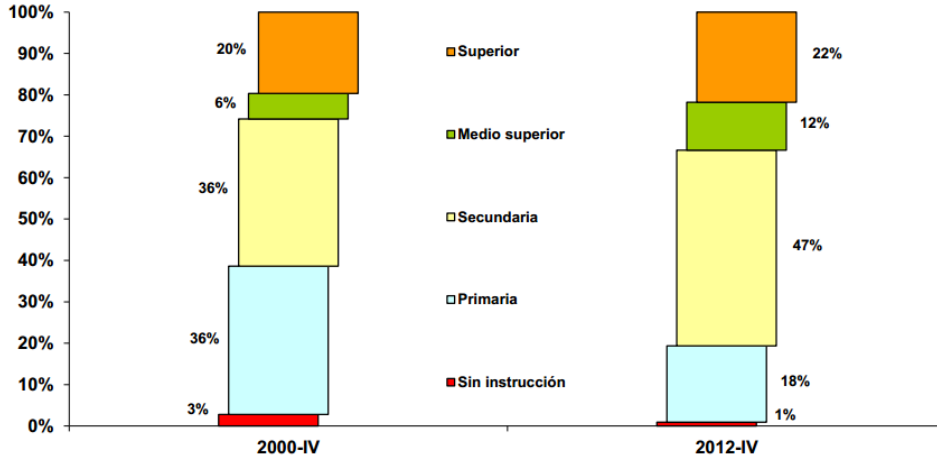
2012-IV



SALTILLO TORREÓN MONCLOVA SABINAS PIEDRAS NEGRAS MATAMOROS CD. JUÁREZ MONTERREY REYNOSA

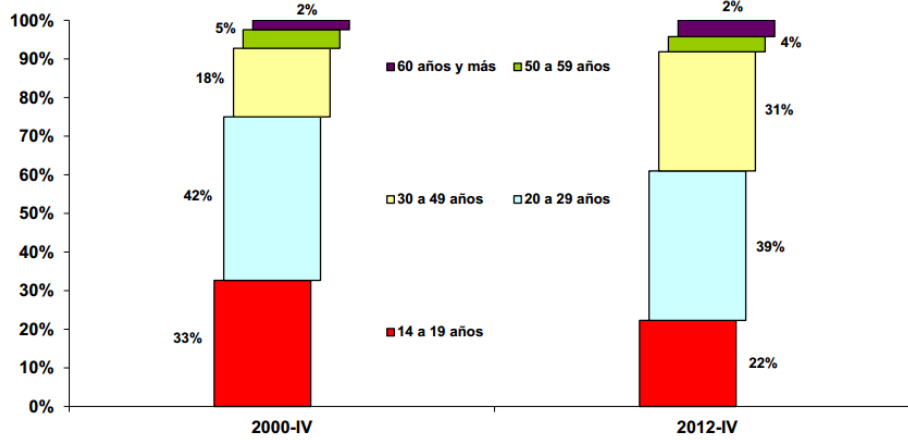
EVOLUCIÓN DE INDICADORES LABORALES

DESOCUPADOS POR NIVEL DE INSTRUCCIÓN



EVOLUCIÓN DE INDICADORES LABORALES

DESOCUPADOS POR GRUPOS DE EDAD



4.9. CONCLUSIÓN

La demanda de las empresas, es cada vez mayor por lo que las Universidades debemos responder a las mismas.

A través de la Secretaría de Educación en Coahuila y una empresa de la ciudad, se solicitó a UANE Campus Saltillo la apertura de una carrera en Procesos de Inyección.

Nuestra oferta educativa siempre va de la mano de acuerdo a lo que la sociedad necesita.

La carrera de Ingeniero en Sistemas y Productividad Industrial es un claro ejemplo de cómo cubrimos las necesidades de las empresas, ya que el alumno tiene la oportunidad de venir a la escuela a aprender la parte teórica y además en el mismo semestre va a la empresa a practicar lo aprendido, de tal manera que a la hora que se gradúen no solo llevarán conocimientos si no experiencia en su área de trabajo, corregidos y guiados por expertos tanto pedagógicos como

5. Político

5.1. HISTORIA

En los primeros años del siglo XX Coahuila fue gobernado dos porfiristas Miguel Cárdenas y Jesús de Valle; éste renunció en 1911 por la Revolución Maderista y fue sustituido por don Venustiano Carranza, que asumió la gubernatura interina por los acuerdos de Ciudad Juárez. Luego de un corto interregno del ingeniero Reginaldo Cepeda del primero de agosto al 22 de noviembre de 1911, en que hubo elecciones el señor Carranza asumió la gubernatura constitucional por el voto de los coahuilenses hasta el 19 de febrero de 1913 cuando, autorizado por el Congreso de Coahuila, encabezó la guerra contra la usurpación del poder constitucional por Victoriano Huerta.

Del primero de octubre de 1913 al doce de noviembre de 1917 Coahuila tuvo nada menos que 17 gobernadores provisionales, entre huertistas, carrancistas y villistas. Hubo un general que permaneció un solo día en el poder, otros una semana, quién quince días o quizás uno o unos meses. La permanencia era decidida por la celeridad con que actuaban las fuerzas enemigas para recuperar la plaza: el general Raúl Madero, por ejemplo, duró escasos cinco días en la gubernatura. José Isabel Robles permaneció al mando por tres días. Orestes Pereyra duró tres meses.

Triunfante el constitucionalismo en 1915 asumió la gubernatura provisional de Coahuila el licenciado Gustavo Espinoza Mireles, pidió licencia por unos meses y luego compitió por la gubernatura para el período que iniciaba el 15 de diciembre de 1917. Sería él mismo quien promulgara la nueva Constitución Política Local el 5 de febrero de 1918. Dos años más tarde, asesinado el señor Presidente Venustiano Carranza, dejó el gobierno en manos del general Luis Gutiérrez.

Para el siguiente cuatrienio fue elegido el general Arnulfo González, pero tuvo un serio conflicto con los diputados locales independientes quienes, encabezados por el profesor Candor Guajardo, que nada tenía de candoroso, lo acusaron de mal gobierno y lo obligaron a retirarse del cargo, en una transacción con el gobierno de Álvaro Obregón, dirigida por el general Manuel Pérez Treviño, quien se quedaría a vivir en Coahuila para apoyar al gobernador sustituto Carlos Garza Castro. Al concluir el período Pérez Treviño se postuló para gobernador y ganó.

Luego fue llamado a dirigir el Partido Nacional Revolucionario y en el siguiente cuatrienio don Nazario S. Ortiz Garza devino electo gobernador de Coahuila.

Al término de esta gestión el PNR escogió como candidato al doctor Jesús Valdés Sánchez, quien gobernó de 1933 a 1937. En su administración se inició el reparto agrario de La Laguna, promovido por el presidente de la República Lázaro Cárdenas del Río y se construyeron las dos carreteras más importantes de Coahuila: Saltillo-Torreón y Saltillo-Piedras Negras. Luego el partido oficial designó a un candidato que estaba de acuerdo con la política nacionalista de Cárdenas: el general Pedro V. Rodríguez Triana, hombre de pueblo, sensato y preocupado por las clases desprotegidas, quien al concluir su mandato se negó a entregarle el poder al general Benecio López Padilla renunciando quince días antes. Por su parte, López Padilla había tenido elecciones muy competidas contra dos generales: Lucas González Tijerina y el general piloto aviador Antonio Cárdenas Rodríguez. De entrada don Benecio desaforó a los 38 presidentes municipales de Coahuila que tenían filiación trianista y transó la integración de su legislatura con los grupos de políticos tradicionales. Gobernó con espíritu constructivo.

A don Benecio lo sustituyó Ignacio Cepeda Dávila, que antes había sido alcalde de Arteaga, diputado local y presidente municipal de Saltillo. También deseaba la gubernatura el licenciado Raúl López Sánchez, pero la simpatía de don Benecio por Cepeda Dávila, junto a la del presidente Manuel Ávila Camacho, le quitaron la oportunidad. Poco después el licenciado Miguel Alemán, secretario de Gobernación, de quien el diputado federal Raúl López Sánchez era muy amigo, devino candidato del PRI a la Presidencia de la República. Las consecuencias para don Ignacio fueron deplorables. Obviamente López Sánchez resultó gobernador sustituto y lo fue con gran eficiencia y espíritu progresista...

A López Sánchez lo siguió don Román Cepeda Flores, otro arteaguense, que también hizo un buen gobierno dentro de las precarias condiciones que ya se notaban en la hacienda pública estatal. Luego vino el general don Raúl Madero González a quien algunos listos le pusieron algunas trampas para hacerlo renunciar. No lo consiguieron: don Raúl permaneció todo su sexenio en el gobierno y consiguió el cariño del pueblo con su decencia, honestidad y bonhomía.

5.2. GOBERNADORES DE COAHUILA

El estado se divide en 38 municipios. Su capital es Saltillo. El Gobierno del Estado se divide en tres poderes: el Ejecutivo, representado por el Gobernador; el Legislativo, por el Congreso Local; y el Judicial, por el Tribunal Superior de Justicia de Coahuila. El actual gobernador es Rubén Moreira Valdez .

Gobernantes de Coahuila desde 1911:

Venustiano Carranza 1911-1913

Gustavo Espinoza Mireles 1917-1920

Luis Gutiérrez 1920-1921

Arnulfo González Medina 1921- 1923

Carlos Garza Castro 1923- 1925

Manuel Pérez Treviño 1925-1929

Bruno Neira 1929

Nazario S. Ortiz Garza 1929-1933

Pedro V. Rodríguez Triana 1937-1941

Gabriel R. Cervera 1941

Benecio López Padilla 1941-1945

Ignacio Cepeda Dávila 1945-1947

Ricardo Ainsle Rivera 1947-1948

SALTILLO TORREÓN MONCLOVA SABINAS PIEDRAS NEGRAS MATAMOROS CD. JUÁREZ MONTERREY REYNOSA

Paz Faz Riza 1948

Raúl López Sánchez 1948-1951

Roman Cepeda Flores 1951-1957

Raúl Madero 1957-1963

Braulio Fernández Aguirre 1963-1969

Eulalio Gutiérrez Treviño 1969- 1975

Oscar Flores Tapia 1975-1981

Francisco José Madero González 1981

José de las Fuentes Rodríguez 1981- 1987

Eliseo Mendoza Berrueto 1987-1993

Rogelio Montemayor 1993- 1999

Enrique Martínez y Martínez 1999-2005

Humberto Moreira Valdés 2005-2011

Jorge Torres López 2011 Interinato

Rubén Moreira Valdez 2011-2017

Objetivos y estrategias políticas para el desarrollo económico y social del Estado de Coahuila

Objetivo 1.1 Planeación y evaluación de la gestión pública

Conducir la gestión del Gobierno del Estado sobre la base de programas de mediano y corto plazo, alineados a este Plan, en los que se especifiquen objetivos para las áreas de competencia de las dependencias y entidades de la administración pública y la forma de alcanzarlos, así como mecanismos de evaluación de los resultados.

Estrategia 1.1.1

Elaborar los instrumentos de planeación a partir de los propósitos y principios de la administración pública estatal, de las demandas de la sociedad y de información sobre la realidad económica y social del estado.

Estrategia 1.1.2

Agilizar el establecimiento de un esquema de presupuestos con base en resultados que permita vincular las acciones de gobierno con los objetivos de este Plan y contribuya a mejorar la eficiencia en el ejercicio del gasto público.

Estrategia 1.1.3

Poner en práctica sistemas de evaluación del desempeño de la gestión administrativa y de satisfacción ciudadana, a partir de indicadores oportunos y confiables.

Objetivo 1.2 Administración eficiente y ordenada

Mejorar la calidad de los procesos de la administración pública estatal y de los servicios que ofrece a las personas.

Estrategia 1.2.1

Adecuar el marco institucional de la gestión gubernamental a los requerimientos del desarrollo económico y social del estado.

Estrategia 1.2.2

Eficientizar la prestación de servicios y efectuar, en su caso, las adecuaciones que requieran los trámites que realiza la ciudadanía.

Estrategia 1.2.3

Ofrecer servicios registrales de calidad que garanticen a las personas certeza en el asentamiento o registro de los hechos y actos jurídicos en los que participen, así como el ejercicio profesional y apegado a derecho de los fedatarios públicos.

Estrategia 1.2.4

Ampliar y mejorar los servicios de defensa y asistencia legal gratuita en beneficio de personas de escasos recursos económicos, así como promover la actualización y capacitación del personal encargado de prestar dichos servicios.

Objetivo 1.3 Manejo responsable de las finanzas públicas

Sostener una política responsable y ordenada en el manejo de las finanzas públicas.

Estrategia 1.3.1

Instrumentar políticas públicas orientadas a fortalecer la capacidad recaudatoria y otras fuentes de ingresos propios, del Gobierno del Estado y de los municipios.

Estrategia 1.3.2

Fortalecer la capacidad fiscalizadora del estado y de los gobiernos municipales.

Estrategia 1.3.3

Poner en práctica una política permanente de austeridad orientada a racionalizar el gasto corriente y maximizar la inversión pública, sin detrimento de la prestación de los servicios públicos.

Estrategia 1.3.4

Impulsar proyectos de inversión en coordinación con los otros órdenes de gobierno, utilizando esquemas alternativos que involucren recursos de origen público, privado o social.

Objetivo 1.4 Innovación gubernamental

Establecer una política permanente de innovación y mejora continua de los procesos de la administración pública estatal.

Estrategia 1.4.1

Integrar comités de innovación en todas las dependencias públicas, con el propósito de analizar y evaluar sus procesos, a fin de proponer alternativas de mejora acordes con las necesidades reales.

Estrategia 1.4.2

Optimizar el uso y aprovechamiento de las tecnologías de la información y las comunicaciones para mejorar y agilizar los procesos de la gestión pública estatal.

Estrategia 1.4.3 Simplificar y reducir el número de trámites relacionados con los servicios que se prestan a las personas.

Objetivo 1.5 Recursos humanos profesionales y comprometidos

Conformar una administración compuesta por servidores públicos capacitados, honestos y comprometidos con el proyecto de gobierno.

Estrategia 1.5.1

Poner en marcha programas de capacitación, formación y adiestramiento para promover el desarrollo profesional de los servidores públicos de todos los niveles.

Estrategia 1.5.2

Establecer un programa permanente de evaluación y reconocimiento del desempeño de los servidores públicos.

Estrategia 1.5.3

Diseñar y aplicar mecanismos efectivos para conocer la opinión de la ciudadanía acerca del desempeño de los funcionarios públicos y los servicios que prestan, a fin de tomar las medidas conducentes.

5.3. CONCLUSIÓN

Cada carrera que se ofrece en la UANE Campus Saltillo, tiene un Reconocimiento de Validez Oficial, expedido por la Secretaría de Educación en Coahuila, cumple con sus lineamientos y reglamentos. Además atendemos necesidades y propuestas.

Es importante resaltar que existe una estrecha y excelente relación con la Secretaría de Educación y demás dependencias de gobierno.

UANE Campus Saltillo ofrece con sus licenciaturas y postgrados una oportunidad y opción para la sociedad de cubrir y coadyuvar con los objetivos y estrategias políticas para el desarrollo económico y social del Estado de Coahuila.

6. Tecnológico

El Programa Especial de Ciencia, Tecnología e Innovación (PECiTI) 2008-2012, documento rector de la política científica, tecnológica y de innovación del país, propone fortalecer la apropiación social del conocimiento y la innovación, y el reconocimiento público de su carácter estratégico para el desarrollo integral del país, así como la necesidad de unir esfuerzos entre todos los actores involucrados en el sistema: Empresas, instituciones de educación superior y centros de investigación públicos y privados, y las entidades federativas y los municipios.

De ahí que la información contenida en este documento sea un resumen de los apoyos otorgados por el Consejo Nacional de Ciencia y Tecnología (CONACYT) a las Entidades Federativas, mediante sus diversos instrumentos y programas, presentado a través del esquema de los cinco Objetivos del PECiTI. Para su integración se tomó como fuente principal la información proporcionada por las Direcciones Adjuntas responsables de cada uno de los instrumentos y programas del CONACYT.

La finalidad de este documento es que sirva como un referente para “Fomentar una cultura que contribuya a la mejor divulgación, percepción, apropiación y reconocimiento social de la ciencia, la tecnología y la innovación en la sociedad mexicana” (Estrategias del PECiTI 2008-2012).

Dentro del Plan Estatal de desarrollo se menciona el siguiente objetivo:

Objetivo 1.5 Gobierno transparente

Ubicar a Coahuila como una entidad líder en transparencia y rendición de cuentas.

Estrategia 1.5.1

Fortalecer el marco institucional y los mecanismos establecidos en materia de transparencia y rendición de cuentas.

Estrategia 1.5.2

Asegurar el cumplimiento de las disposiciones normativas en materia de difusión de información pública mínima y de la atención oportuna de las solicitudes que en esta materia presente la ciudadanía.

Estrategia 1.5.3

Revisar y actualizar el marco normativo en materia de licitaciones y obra pública para que permita el manejo transparente de la asignación de los recursos.

Estrategia 1.5.4

Sumar esfuerzos con los organismos federal y estatal de acceso a la información para poner en marcha programas orientados al fortalecimiento de la transparencia.

Estrategia 1.5.5

Impulsar la cultura de la transparencia entre los servidores públicos y los ciudadanos.

Estrategia 1.5.6

Promover la reforma de la Ley Estatal de Educación para incorporar el tema de transparencia en la currícula escolar.

6.1. CONCLUSIÓN

La oferta académica de UANE va en concordancia con las necesidades básicas de la región; el plan de desarrollo del Campus ha tomado en cuenta la proyección futura apoyándose en el conocimiento que tiene en relación a estas necesidades tecnológicas.

Recientemente UANE Saltillo hizo una modificación en el Plan de Estudios de la carrera de Licenciado en Tecnologías de Información, ahora se llama Ingeniería en Tecnologías de Información; esto derivado de los objetivos que tiene el Estado y por lo tanto la ciudad de Saltillo, de impulsar todo lo relacionado a las tecnologías, acceso y restricción de información.

Asimismo se cuenta con la carrera de Licenciado en Comunicación que abarca entre otras cosas la parte de las redes sociales y medios de comunicación.

Conforme progrese una región, debemos avanzar tanto la sociedad como quienes la conforman, que en este caso las Universidades de Educación Superior como UANE Saltillo, tiene que adaptarse de tal manera que vaya de la mano con la globalización.

Referencias:

ESCRITAS

Pablo M.Cuellar Valdes, HISTORIA DEL ESTADO DE COAHUILA, Biblioteca de la la Universidad Atonoma de Coahuila,Volumen No. 1, 1979.

Fernando Gonzalez Ruiz, UANE 35 anos Construyendo el Futuro...hoy (1974-2009), Universidad Autonoma del Noreste, 2009.

INTERNET

www.mexicodesconocido.com.mx/salttillo-un-lugar-entre-el-pasado-y...

<http://www.alumnosonline.com/museos/coahuila-05.html>

<https://plus.google.com/photos/100591303001349111813/albums/5797004351099684689/5797004354037095858>

<http://www.e-local.gob.mx/work/templates/enciclo/EMM05coahuila/municipios/05030a.html>